GEODEZIE KLATOVY s.r.o. Plánická 171, Klatovy 1, 33901 www.geodezie-klatovy.cz			
Zaměřil	Ing.P.Brůha, M.Altman, L.Vlček	**Vyhotovil**	Ing.Pavel Brůha
Ověřil	Ing. Pavel Brůha dne: 30.6.2022 č.j. 125c/2022		

Název akce: Předslav – odkanalizování a čištění odpadních vod

geodetické zaměření skutečného provedení stavby

Souřad. systém	S-JTSK	zakáz. č.	měřítko	datum měř.
Výškový	Bpv	2015-2021	1 : 500	2021-2022
Objednavatel	IMOS Brno, a.s., Olomoucká 704, 627 00 Brno			

TECHNICKÁ ZPRÁVA

Zakázka : 2015-2021

STAVBA : Předslav – odkanalizování a čištění odpadních vod

Zaměření skutečného provedení stavby

Zhotovitel: IMOS Brno, a.s.,
Olomoucká 704, 627 00 Brno

Zaměřil :
GEODEZIE KLATOVY s.r.o.
Plánická 171
339 01 Klatovy 1

1. Popis zaměření a tvorby výkresu skutečného provedení stavby :

A: ZAMĚŘENÍ KANALIZAČNÍCH STOK A OSTATNÍCH ST. OBJEKTU

Čistička odpadních vod, kanalizační šachty a průběh kanalizačních stok včetně kanalizačních přípojek byly zaměřeny technologiemi a aparaturou umožňující měření v GNSS případně polární metodou z bodů vytyčovací sítě stavby. Zaměření probíhalo průběžně s postupem stavebních prací v otevřeném výkopu. Stavební část řešená protlakem nám byla ukázána pracovníkem fi. IMOS Brno, a.s. včetně sdělení o hloubce uložení kanalizace. Takto byla následně zaměřena.

Dále byly zaměřeny navazující stavební objekty – přeložka vodovodu, napájecí el.kabel k ČOV a příjezdová komunikace k ČOV (odevzdáno v samostatné složce).

B: KONSTRUKČNÍ PRÁCE

Ve výkresovém souboru byla pomocí programového vybavení MicroStation vytvořena veškerá kresba. Jednotlivé kanalizační větve byly odlišeny barvou a popsány, rovněž tak i jednotlivé přípojky.

Z výsledného výkresu byly určeny délky jednotlivých větví kanalizace. Jejich délky a dimenze jsou uvedeny v příslušných tabulkách – viz. níže. Délka jednotlivých úseků trasy znázorněných ve výkresu odpovídá vodorovné vzdálenosti mezi měřenými body.

Výsledný kresebný soubor byl z formátu .DGN exportován též do formátu .DWG.

Poznámka : Protože výkres byl tvořen pomocí programového vybavení MicroStation a teprve následně převeden do formátu DWG (DXF), je možné, že při použití kresebných grafických programů nepodporujících formát DGN budou některé prvky kresby (buňky, typy a šířka písma, typy čar) zkresleny.

C: VLASTNICKÉ HRANICE

Zaměření skutečného provedení stavby bylo zakresleno do katastrální mapy digitalizované platné pro k.ú.Předslav.

2.Souřadnicové systémy

Souřadný systém : S-JTSK
Výškový systém : Bpv

3.Použité přístroje

aparatura Galaxy G1 plus (měření v síti GPS, Galileo a GLONASS),
totální stanice LEICA TS12

4. Datum měření a zpracování

Polní měřické : průběžně 2021/2022
Zaměření provedli : Ing. Pavel Brůha, Ing. Pavla Brůhová, Luboš Vlček, Michal Altman
Grafické zpracování výkresů provedl Ing.Pavel Brůha

Měření a výpočty založeny u zpracovatele geodetického zaměření a zpracování dokumentace skutečného provedení stavby.

Předávají se tyto výsledky zeměměřických prací:

1. Technická zpráva a seznamy souřadnic
2. Situace 1:500 – 3 listy formát A1
3. Tabulky délek a dimenzí jednotlivých stok – 11 tabulek
4. Předávací protokoly vytyčení č.1 až 3
5. CD-R se soubory
   - výkres (DGN)
   - výkres (DWG)
   - výkres (PDF)
   - seznam souřadnic (DOC, TXT)
   - technická zpráva (DOC)

Náležitostmi a přesností
odpovídá právním předpisům

Číslo ověření: 125c/2022

Datum: 30.6.2022

Ing. Pavel BRŮHA
Úředně oprávněný zeměměřický inženýr

SEZNAM SOUŘADNIC - šachty

Souřadnicový systém: S-JTSK
Výškový systém: Bpv

Bod č.	Y	X	Z	popis
001	829103.64	1102500.63	407.09	ŠA-13
002	829069.88	1102440.47	411.38	ŠA 2-3
003	829074.85	1102456.90	410.50	ŠA 2-2
004	829095.91	1102494.75	407.66	ŠA 2-1
006	829100.47	1102559.26	406.02	ŠA 11
007	829115.40	1102560.00	406.01	ŠA 1-1
008	829132.54	1102572.22	406.19	ŠA 1-2
009	829143.80	1102584.95	406.58	ŠA 1-3
010	829167.28	1102594.09	407.09	ŠA 1-4
011	829198.84	1102558.32	408.67	ŠA 1-6
012	829201.83	1102531.32	409.38	ŠA 1-7
013	829216.92	1102494.22	410.93	ŠA 1-8
014	829099.00	1102587.55	405.69	ŠA 10
015	829075.84	1102588.74	405.66	ŠA 4-1
016	829068.57	1102605.56	406.17	ŠA 4-2
017	829056.48	1102612.22	406.89	ŠA 4-3
018	829100.95	1102617.83	405.17	ŠA-9
019	829102.33	1102647.73	404.59	ŠA-8
020	829105.51	1102694.32	403.97	ŠA-7
021	829100.59	1102705.64	401.44	ŠA-5
022	829115.30	1102734.86	400.96	ŠA-6
031	829116.96	1102468.99	407.56	ŠA-14
033	829122.15	1102448.84	407.98	ŠA-15
035	829130.24	1102407.84	408.64	ŠA-16
037	829132.49	1102380.26	409.11	ŠA-17
039	829132.21	1102359.74	409.36	ŠA-18
041	829137.02	1102356.65	409.51	ŠA-19
043	829170.56	1102226.74	412.96	ŠA3-8
045	829181.59	1102201.00	413.87	ŠA3-9
047	829195.28	1102161.83	416.50	ŠA3-10
049	829209.54	1102130.42	417.79	ŠA3-11
051	829119.42	1102764.45	403.44	ŠA-4
053	829117.84	1102776.40	403.26	ŠA-3
055	829113.35	1102805.07	403.03	ŠA-2
057	829076.99	1102688.71	404.48	ŠB-1
059	829058.19	1102679.20	405.10	ŠB-2
061	829041.89	1102672.36	406.09	ŠB-3
063	829003.30	1102640.96	409.01	ŠB-4
065	828960.47	1102642.74	410.09	ŠB1-1
067	828922.06	1102643.28	410.82	ŠB1-2
069	828871.80	1102643.92	411.83	ŠB1-3
071	828844.62	1102645.77	412.32	ŠB1-4
073	828819.63	1102645.46	412.92	ŠB1-5
075	828779.12	1102645.13	413.93	ŠB1-6
077	828736.50	1102640.08	414.83	ŠB1-1-1
079	828990.05	1102603.79	409.88	ŠB-5
081	828980.21	1102560.82	411.11	ŠB-6
083	828986.57	1102526.81	412.49	ŠB-7
085	828989.15	1102509.35	413.60	ŠB-8
087	828993.09	1102485.70	415.10	ŠB-9
089	828989.93	1102445.87	418.48	ŠB-10
101	828973.86	1102559.69	408.91	dno ŠB2-1
102	828887.99	1102578.49	411.21	dno ŠB2-4
103	828781.39	1102598.33	412.77	dnoŠB1-8
104	828779.06	1102638.12	411.98	dnoŠB1-7

105	828915.28	1102574.51	410.75	dno ŠB2-3
107	828987.24	1102411.28	419.26	dno-spádišťová
108	828987.39	1102405.73	420.72	dno ŠB11
114	828933.84	1102570.01	410.34	dno ŠB2-2
115	829040.67	1102621.62	407.39	lom
116	829019.89	1102623.83	407.56	ŠA 4-4
117	828811.58	1102588.51	415.48	ŠB2-6
118	828845.11	1102584.77	414.59	ŠB2-5
119	828908.66	1102535.89	416.96	ŠB2-1-1
120	829063.42	1102797.58	399.93	ŠA0 dno
121	829059.44	1102795.71	399.88	lom
321	829098.75	1102515.39	406.67	ŠA-12
348	828957.88	1102382.73	425.76	ŠB-12
349	828896.68	1102492.34	420.85	ŠB2-1-3
367	828977.60	1102502.86	415.06	ŠB-3-1
368	828974.30	1102491.52	416.25	ŠB-3-2
369	828975.48	1102473.83	417.32	ŠB-3-3
374	828956.04	1102359.99	426.27	ŠB-13
375	828782.46	1102574.76	416.84	ŠB1-9
380	828928.81	1102342.95	426.90	ŠB-14
381	828918.58	1102335.42	426.72	ŠB-15
397	829143.47	1102245.31	412.16	ŠA 3-7
401	828871.25	1102475.04	422.92	ŠB1-13
402	828846.75	1102493.16	421.84	ŠB1-12
408	829170.52	1102226.65	412.94	ŠA 3-8
411	828901.67	1102498.88	420.11	ŠB2-1-2
412	828781.88	1102541.19	419.38	ŠB1-10
413	829099.45	1102811.15	402.37	ŠA-1

SEZNAM SOUŘADNIC - přípojky

Souřadnicový systém: S-JTSK
Výškový systém: Bpv

Bod č.	Y	X	Z	popis
120	829119.44	1102765.71	403.45	přípojka
121	829133.62	1102764.84	403.42	přípojka
122	829113.03	1102730.12	403.46	přípojka
123	829124.07	1102727.57	403.30	přípojka
124	829075.26	1102687.69	404.57	přípojka
125	829077.12	1102683.83	404.56	přípojka
126	829059.77	1102679.92	405.10	přípojka
127	829051.02	1102676.18	405.48	přípojka
128	829052.52	1102673.05	405.44	přípojka
129	829036.99	1102668.46	406.31	přípojka
130	829033.20	1102674.80	406.44	přípojka
131	829030.16	1102662.75	406.86	přípojka
132	829033.13	1102657.86	407.03	přípojka
133	828979.96	1102641.60	409.61	přípojka
134	828980.48	1102647.19	409.61	přípojka
135	828977.51	1102641.96	409.66	přípojka
136	828977.21	1102636.87	409.76	přípojka
137	828959.27	1102642.68	410.10	přípojka
138	828959.43	1102647.88	410.03	přípojka
139	828945.70	1102643.02	410.34	přípojka
140	828945.51	1102637.66	410.36	přípojka
141	828911.36	1102643.23	411.04	přípojka
142	828911.50	1102649.13	411.02	přípojka
143	828916.26	1102643.41	410.87	přípojka
144	828916.18	1102638.34	410.86	přípojka
145	828883.61	1102643.76	411.56	přípojka
146	828883.87	1102649.68	411.65	přípojka
147	828879.42	1102643.84	411.62	přípojka
148	828879.36	1102638.97	411.58	přípojka
149	828864.93	1102644.39	411.94	přípojka
150	828864.92	1102649.99	411.97	přípojka
151	828849.85	1102645.41	412.24	přípojka
152	828849.94	1102650.40	412.34	přípojka
153	828836.06	1102645.66	412.59	přípojka
154	828835.91	1102639.91	412.59	přípojka
155	828833.99	1102639.90	412.62	přípojka
156	828834.00	1102645.85	412.65	přípojka
157	828817.30	1102645.52	413.01	přípojka
158	828817.16	1102640.66	412.99	přípojka
159	828814.98	1102645.33	413.07	přípojka
160	828814.86	1102651.00	413.11	přípojka
161	828792.65	1102645.10	413.64	přípojka
162	828792.25	1102650.81	413.46	přípojka
163	828785.22	1102645.09	413.80	přípojka
164	828785.43	1102640.15	413.67	přípojka
165	828744.54	1102641.03	414.75	přípojka
166	828743.77	1102645.75	414.58	přípojka
167	828736.52	1102640.15	414.83	přípojka
168	828737.87	1102636.45	414.80	přípojka
169	828738.13	1102634.04	414.90	přípojka
170	828779.27	1102635.16	414.01	přípojka
171	828775.12	1102634.76	414.21	přípojka
172	828811.51	1102588.40	415.50	přípojka
173	828810.57	1102582.01	415.68	přípojka
174	828850.06	1102583.98	414.44	přípojka

175	828849.61	1102579.66	414.55	přípojka
176	828854.25	1102583.76	414.43	přípojka
177	828853.51	1102576.81	414.72	přípojka
178	828872.86	1102580.70	413.96	přípojka
179	828872.37	1102574.31	414.27	přípojka
180	828913.23	1102563.13	414.43	přípojka
181	828905.83	1102564.45	414.54	přípojka
182	828911.34	1102552.91	415.35	přípojka
183	828914.32	1102552.39	415.59	přípojka
184	828908.20	1102533.66	417.06	přípojka
185	828911.11	1102533.12	417.21	přípojka
186	828907.21	1102528.44	417.51	přípojka
187	828910.17	1102527.93	417.64	přípojka
188	828990.71	1102605.75	409.88	přípojka
189	828987.42	1102606.76	409.97	přípojka
190	828984.58	1102535.87	412.18	přípojka
191	828987.40	1102536.66	412.24	přípojka
192	828986.67	1102526.11	412.58	přípojka
193	828983.64	1102525.14	412.70	přípojka
194	828992.25	1102490.84	414.76	přípojka
195	828989.25	1102490.31	414.70	přípojka
196	828992.93	1102483.32	415.31	přípojka
197	828996.15	1102483.39	415.46	přípojka
198	828991.27	1102461.36	417.02	přípojka
199	828995.42	1102461.07	417.06	přípojka
200	828988.80	1102430.06	420.06	přípojka
201	828984.58	1102430.48	420.27	přípojka
202	828987.47	1102412.17	421.80	přípojka
203	829003.60	1102413.33	420.76	přípojka
204	829003.99	1102414.06	420.71	přípojka
205	829069.99	1102440.35	411.41	přípojka
206	829066.71	1102441.42	411.45	přípojka
207	829083.11	1102471.99	409.04	přípojka
208	829085.72	1102465.51	408.98	přípojka
209	829089.82	1102483.74	408.33	přípojka
210	829083.98	1102484.99	408.51	přípojka
211	829083.37	1102589.13	405.60	přípojka
212	829084.84	1102565.46	406.00	přípojka
213	829077.55	1102555.71	406.36	přípojka
214	829077.20	1102589.28	405.74	přípojka
215	829073.49	1102581.98	406.07	přípojka
216	829070.19	1102581.19	406.35	přípojka
217	829072.48	1102596.53	405.93	přípojka
218	829073.22	1102600.57	405.92	přípojka
219	829074.90	1102601.01	405.85	přípojka
220	829069.81	1102601.96	405.94	přípojka
221	829064.17	1102601.12	406.67	přípojka
222	829065.23	1102607.52	406.36	přípojka
223	829066.13	1102611.65	406.51	přípojka
224	829112.45	1102561.04	405.99	přípojka
225	829119.40	1102556.19	406.05	přípojka
226	829114.24	1102561.50	405.98	přípojka
227	829113.09	1102575.38	405.85	přípojka
228	829195.05	1102571.12	408.20	přípojka
229	829202.93	1102568.52	408.59	přípojka
230	829217.56	1102564.41	409.24	přípojka
231	829216.86	1102494.23	410.92	přípojka
232	829216.03	1102493.90	410.81	přípojka
233	829216.41	1102488.35	411.20	přípojka
247	829104.97	1102684.31	404.12	přípojka
248	829114.75	1102683.54	404.17	přípojka

249	829124.05	1102683.10	404.29	přípojka
250	829101.91	1102641.65	404.74	přípojka
251	829106.57	1102640.87	404.96	přípojka
252	829100.48	1102620.63	405.24	přípojka
253	829101.22	1102620.42	405.24	přípojka
254	829104.79	1102617.14	405.38	přípojka
255	829107.19	1102491.10	407.27	přípojka
256	829114.49	1102494.02	406.46	přípojka
257	829112.42	1102480.62	407.37	přípojka
258	829120.01	1102481.83	406.97	přípojka
259	829115.45	1102472.61	407.48	přípojka
260	829111.56	1102471.27	407.44	přípojka
261	829202.86	1102120.42	418.81	přípojka
262	829203.34	1102118.52	418.62	přípojka
322	829099.90	1102540.54	406.37	přípojka
323	829101.18	1102539.68	406.32	přípojka
324	829106.26	1102537.78	406.25	přípojka
325	829019.79	1102623.72	408.64	přípojka
326	829019.57	1102622.21	408.72	přípojka
327	829123.50	1102442.85	408.21	přípojka
328	829133.38	1102442.88	407.97	přípojka
329	829127.42	1102423.12	408.30	přípojka
330	829128.58	1102422.41	408.33	přípojka
331	829133.30	1102420.34	408.33	přípojka
332	829129.89	1102408.76	408.58	přípojka
333	829128.09	1102407.67	408.74	přípojka
334	829132.12	1102383.63	408.96	přípojka
335	829134.89	1102380.47	409.12	přípojka
336	829139.71	1102379.64	409.37	přípojka
337	829141.18	1102380.37	409.49	přípojka
338	829142.48	1102245.90	412.14	přípojka
339	829138.91	1102249.69	411.97	přípojka
340	829132.82	1102259.81	411.40	přípojka
341	829129.78	1102263.44	411.16	přípojka
342	829125.50	1102267.62	411.04	přípojka
343	829123.12	1102270.14	410.97	přípojka
344	829122.01	1102271.74	410.86	přípojka
345	828976.91	1102397.47	423.66	přípojka
346	828979.39	1102392.35	424.14	přípojka
347	828981.05	1102386.51	424.61	přípojka
350	828899.52	1102487.44	421.21	přípojka
351	828898.05	1102495.07	420.57	přípojka
352	828894.71	1102495.52	420.56	přípojka
353	828901.85	1102507.68	419.36	přípojka
354	828906.54	1102506.93	419.56	přípojka
355	828907.22	1102528.48	417.49	přípojka
356	828910.14	1102527.95	417.62	přípojka
357	828908.10	1102533.84	417.05	přípojka
358	828911.07	1102533.14	417.19	přípojka
359	828910.97	1102552.80	415.33	přípojka
360	828914.36	1102552.37	415.59	přípojka
361	828912.86	1102563.40	414.33	přípojka
362	828905.83	1102564.46	414.47	přípojka
363	828892.28	1102577.98	413.71	přípojka
364	828892.44	1102582.19	413.89	přípojka
365	828851.12	1102583.47	414.43	přípojka
366	828848.10	1102577.59	414.72	přípojka
370	828973.39	1102471.39	417.45	přípojka
371	828975.44	1102475.11	417.21	přípojka
372	828970.50	1102473.96	417.67	přípojka
373	828957.78	1102382.73	425.72	přípojka

	828919.92	1102333.60	426.71	přípojka
382	828931.28	1102344.80	426.88	přípojka
383	828918.12	1102352.28	427.48	přípojka
384	828913.99	1102353.17	427.62	přípojka
385	828765.20	1102544.29	419.03	přípojka
386	828781.85	1102551.25	418.80	přípojka
387	828781.83	1102551.86	418.66	přípojka
388	828783.84	1102551.55	418.65	přípojka
389	828781.64	1102583.52	416.12	přípojka
390	828784.01	1102583.39	416.10	přípojka
391	828781.36	1102595.72	415.44	přípojka
392	828777.82	1102595.61	415.50	přípojka
393	829147.88	1102242.06	412.32	přípojka
395	829147.33	1102239.04	412.36	přípojka
396	828796.93	1102529.95	420.00	přípojka
403	829153.63	1102238.26	412.47	přípojka
404	829154.47	1102239.75	412.54	přípojka
405	829147.20	1102241.85	412.33	přípojka
406	829146.07	1102239.77	412.24	přípojka
407	829088.34	1102694.80	404.19	přípojka
414	829083.25	1102701.50	403.83	přípojka
415	829039.17	1102619.35	407.49	přípojka
416	829040.04	1102621.54	407.40	přípojka
417	829098.02	1102522.82	405.41	přípojka
419	829092.20	1102527.56	406.29	přípojka
420	829091.36	1102527.04	406.27	přípojka
421	829098.04	1102395.71	409.01	přípojka
423	829096.66	1102395.93	409.11	přípojka
424	829093.20	1102378.09	409.67	přípojka
425	829094.57	1102377.46	409.47	přípojka
427	829105.15	1102695.76		přípojka
901	829124.09	1102696.48	402.50	přípojka
902	829109.08	1102664.80	402.58	přípojka
903	829103.32	1102665.22		přípojka
904	829100.99	1102323.96		přípojka
905	829098.44	1102322.21		přípojka
906	829119.44	1102280.11		přípojka
907	829117.82	1102279.53		přípojka
908	829125.97	1102268.11		přípojka
909	829126.30	1102265.40		přípojka
910	829136.00	1102253.95	409.93	přípojka
911	829136.76	1102248.52	410.84	přípojka
912				přípojka

GEODEZIE KLATOVY s.r.o., Plánická 171, KLATOVY I, 339 01
Tel/fax: 376 315 975 mobil: 604 20 66 30 e-mail: geodet.bruha@ktnet.cz

PŘEDÁVACÍ PROTOKOL

GEODETICKÝCH PRACÍ č.3

Objednatel	IMOS BRNO, a.s.

PŘEDMĚT GEODETICKÝCH PRACÍ **Vytyčení příjezdové komunikace k ČOV**		**ZPŮSOB STABILIZACE** roxory
Zaměřil: Ing. P.Brůha, L.Vlček	**Dne:** 28.3.2022	**Č.zakázky:** 2015-2021

Podklady k vytyčení

Projektoval	Vodohospodářský podnik a.s., Pražská 14, Plzeň	Datum:
Název akce	Předslav – odkanalizování a čištění odpadních vod	Stupeň PD:
Část	SO02 – příjezdová komunikace	Č.zakázky
Výkres	Předán v digitální podobě	Č.výkresu:

Technická zpráva

Dne 28.3.2022 byla dle požadavku firmy IMOS BRNO a.s. vytyčena příjezdová komunikace k čističce odpadních vod . Byly vytyčeny kraje komunikace a dle projektu i příčné profily, které byly vytyčeny včetně výšek.

Vytyčení bylo provedeno aparaturou a pomocí metod umožňující měření v GNSS.

Použité přístroje: GALAXY G1 plus

Měření a výpočty založeny u dodavatele.

Souřadnicový systém: S-JTSK
Výškový systém: Bpv

SEZNAM SOUŘADNIC

Souřadnicový systém: S-JTSK

Výškový systém: Bpv

Bod č.	Y	X	Z	popis
01	829110.49	1102797.27		
02	829108.53	1102801.95		
03	829105.73	1102804.45		
04	829101.08	1102805.86		
05	829097.15	1102805.26		
06	829082.23	1102799.79		
07	829070.10	1102794.51		
08	829057.96	1102789.23		
09	829106.51	1102823.95		
10	829106.24	1102820.50		
11	829105.45	1102818.72		
12	829103.82	1102816.78		
13	829101.34	1102815.32		
14	829079.37	1102807.26		
15	829074.95	1102805.95		
16	829070.39	1102805.22		
17	829067.44	1102805.69		
18	829065.07	1102807.53		
19	829062.13	1102811.34	402.35	profil
20	829056.26	1102806.26		
21	829056.85	1102803.95		
22	829055.56	1102801.94		
23	829051.62	1102799.29		
31	829102.47	1102805.69	402.69	profil
32	829099.21	1102814.54	402.56	profil
33	829092.59	1102803.59	402.56	profil
34	829089.82	1102811.09	402.46	profil
35	829083.20	1102800.14	402.50	profil
36	829080.43	1102807.65	402.40	profil
37	829073.89	1102796.16	402.63	profil
38	829070.66	1102805.25	402.49	profil
39	829066.81	1102793.08	402.75	profil

Náležitostmi a přesností odpovídá
právním předpisům

Ověřil: Ing. Pavel Brůha

Dne: 31.3.2022

Číslo ověření: 35c/2022

Ing. Pavel BRŮHA
Úředně oprávněný zeměměřický inženýr

263
272/2
93/1
99/1
1
2
3
4
5
6
7
8
9
10
11
12
13
14
15
17
18
19
20
21
22
23
31
402.69
profil
32
402.56
profil
33
402.56
profil
34
402.46
profil
35
402.50
profil
36
402.40
profil
37
402.63
profil
38
402.49
profil
39
402.75
profil

GEODEZIE KLATOVY s.r.o., Plánická 171, KLATOVY I, 339 01
Tel/fax: 376 315 975 mobil: 604 20 66 30 e-mail: geodet.bruha@ktnet.cz

PŘEDÁVACÍ PROTOKOL

GEODETICKÝCH PRACÍ č.1

Objednatel	IMOS BRNO, a.s.	
PŘEDMĚT GEODETICKÝCH PRACÍ **Zřízení výškových bodů FIX**		**ZPŮSOB STABILIZACE**
Zaměřil: Ing. P.Brůha, Ing.P.Brůhová, L.Vlček	**Dne:** průběžně dle požadavku stavby	**Č.zakázky:** 2015-2021

Podklady k vytyčení – od správce sítě		
Projektoval	Vodohospodářský podnik a.s., Pražská 14, Plzeň	Datum:
Název akce	Předslav – odkanalizování a čištění odpadních vod	Stupeň PD:
Část		Č.zakázky
Výkres	Předán v digitální podobě	Č.výkresu:

PEVNÉ POLOHOVÉ A VÝŠKOVÉ BODY				
Souřadnicový systém: S-JTSK			Výšk. systém: Bpv	
Č.bodu	Y	X	Z	Popis
2001			409,88	Hřeb v živici
2002			405,45	Hřeb v živici
2003			401,76	Hřeb v živici
2004			402,88	Hřeb v živici
6001			404,02	Zn.barvou na svodidlech
6002			413,89	Podezdívka plotu
6003			411,05	Podezdívka plotu
6004			407,20	Vjezd
6005			421,20	Roh dlážděného vjezdu
6006			419,22	Zn. Barvou na živici
6007			411,31	Kraj obruby

Technická zpráva

V průběhu výstavby a dle požadavků stavby byly průběžně zřizovány pomocné výškové body FIX, ze kterých byly používány výšky pro blízkou část budované kanalizace a usazení šachet.

Body byly určeny metodami a přístrojem umožňující měření v GNSS s kontrolním měřením v jiném nezávislém čase měření v jiném postavení družic.

Použité přístroje: GALAXY G1 plus

Měření a výpočty založeny u dodavatele.

Souřadnicový systém: S-JTSK
Výškový systém: Bpv

Náležitostmi a přesností odpovídá právním předpisům

Ověřil: Ing. Pavel Brůha

Dne: 23.3.2022

Číslo ověření: 31c/2022

Ing. Pavel BRŮHA
Úředně oprávněný zeměměřický inženýr

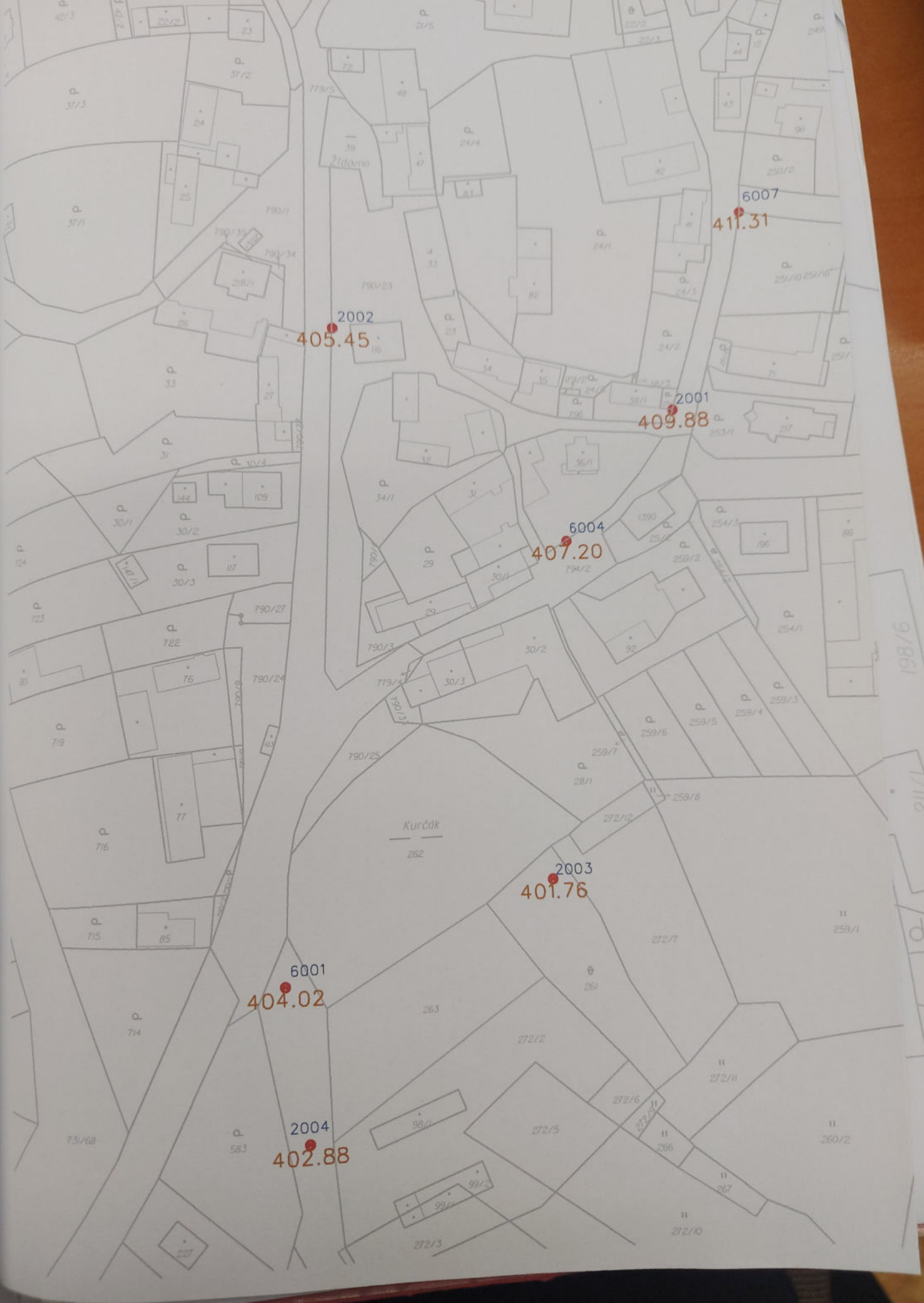
6007
411.31
2002
405.45
2001
409.88
6004
407.20
2003
401.76
6001
404.02
2004
402.88
Kurčák
262
Židovno
790/1
790/23
790/27
790/24
790/25
790/3
779/4
790/37
790/29
790/28
790/34
790/35
779/5
30/1
30/2
30/3
30/4
34/1
29
28/1
24/1
24/2
24/3
24/4
25/1
25/2
25/3
25/5
25/10
25/16
37/1
37/2
37/3
33
31
722
719
716
715
714
583
227
76
77
85
109
117
144
259/1
259/3
259/4
259/5
259/6
259/7
259/8
272/1
272/2
272/3
272/5
272/6
272/7
272/10
272/11
272/12
260/2
266
267
263
269
98/1
99/1
99/3
131/68
198/9
21/1

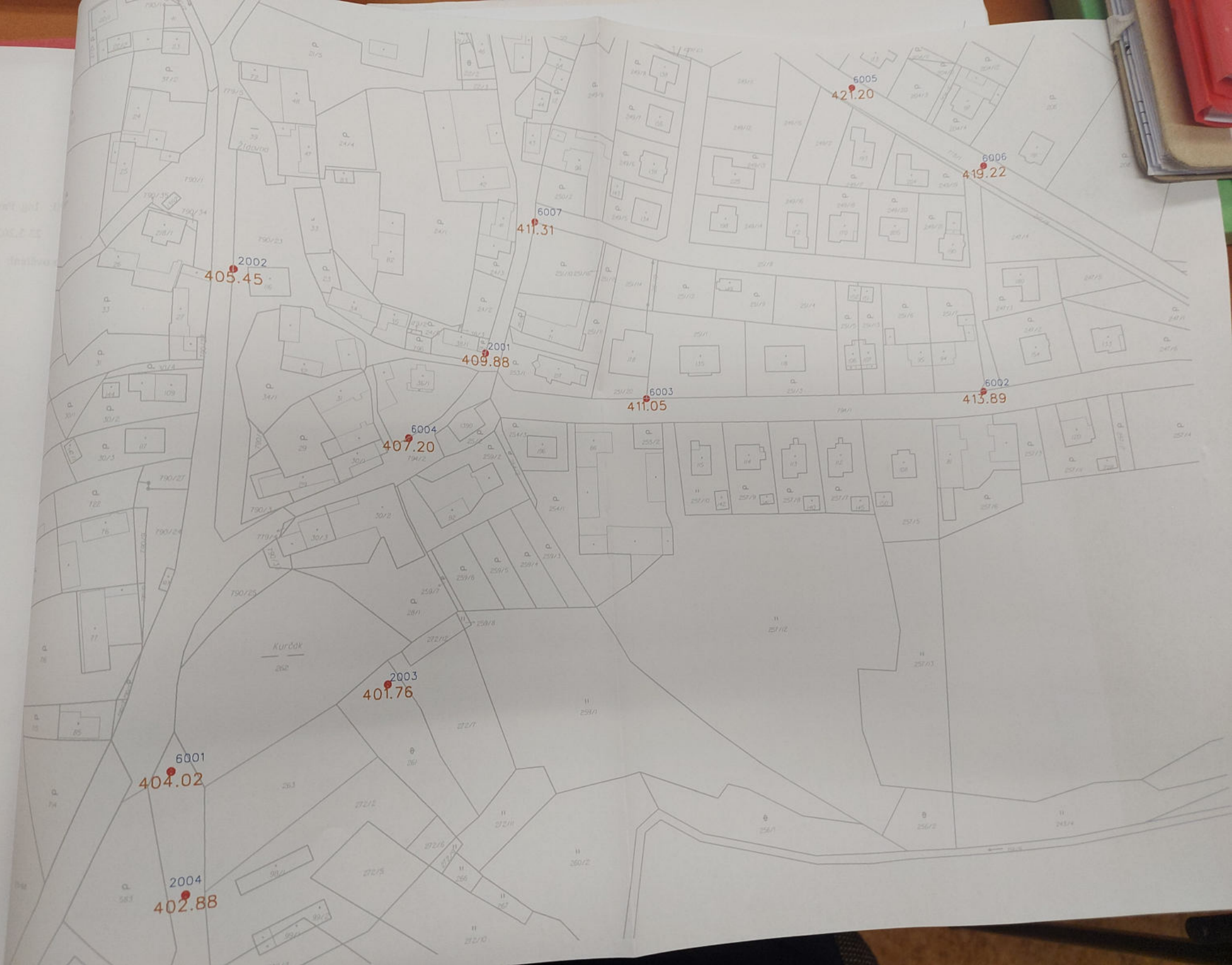
6005
421.20
6006
419.22
6007
411.31
2002
405.45
2001
409.88
6003
411.05
6002
413.89
6004
407.20
Kurček
2003
401.76
6001
404.02
2004
402.88

PŘEHLEDKA KLADU LISTŮ

č. jednací 125c/2022

datum: 30.6.2022

Ing. Pavel BRŮHA
ÚŘADNĚ OVĚŘENÝ ZEMĚMĚŘICKÝ ÚŘADOVNA

GEODEZIE KLATOVY s.r.o.
Plánické 171, 339 01 Klatovy 1, www.geodezie-klatovy.cz

NÁZEV AKCE	geodetické zaměření skutečného provedení stavby Předslav - odkanalizování a čištění odpadních vod		
		K.ú.: Klatovy	Číslo zakázky: 2015-2021
Okres:	Klatovy	Objednavatel: IMOS Brno a.s.	
Zaměřil:	Ing.P.Brůha, Ing.P.Brůhová	Souř. systém: S-JTSK	Datum: 29.6.2022
Vyhotovil:	Ing. Pavel Brůha	Výšk.systém: Bpv	Měřítko: 1:500
Ověřil:	Ing.Pavel Brůha		

PŘEHLEDKA KLADU LISTŮ

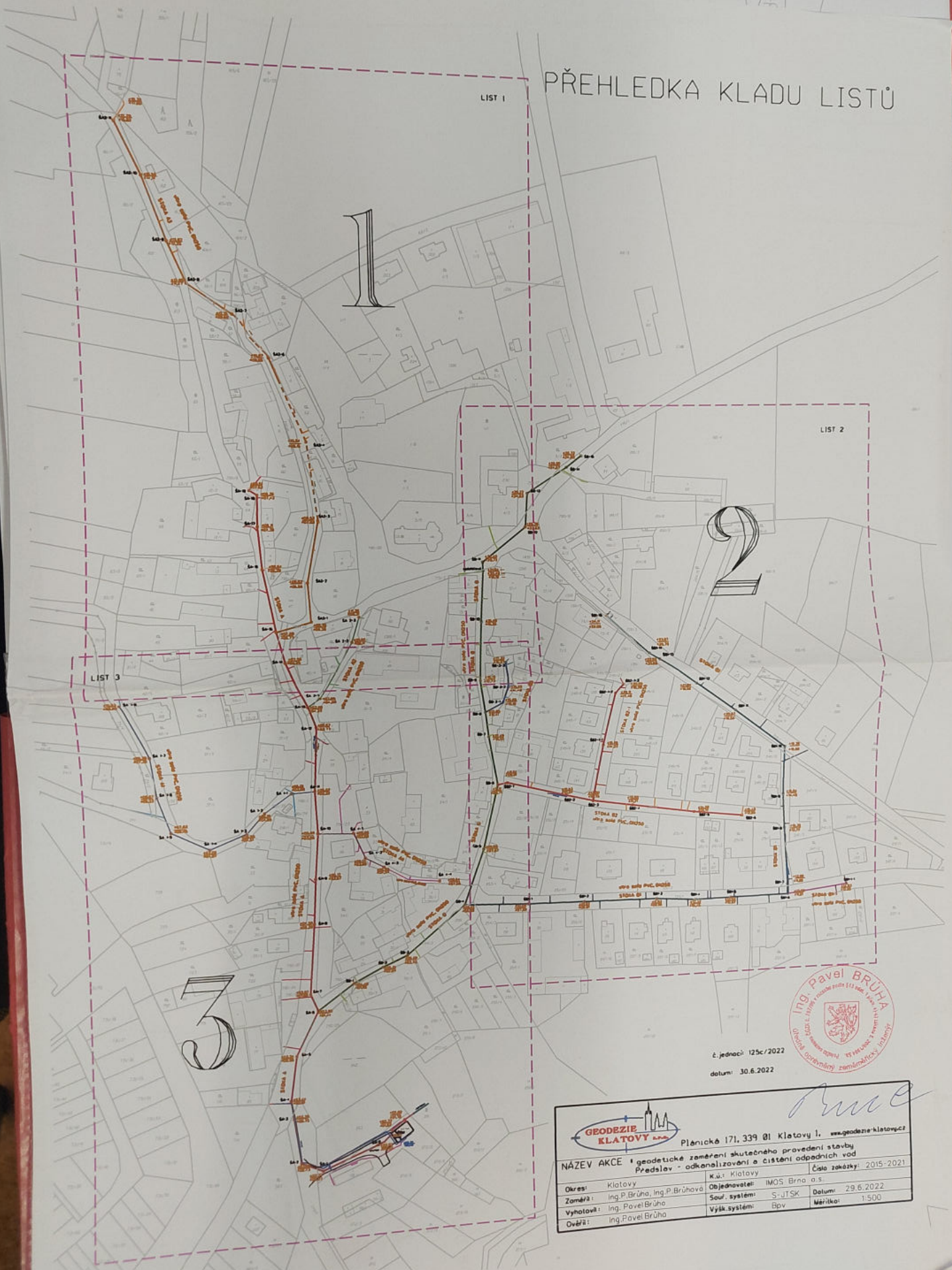

č. jednací: 125c/2022

datum: 30.6.2022

Ing. Pavel BRŮHA
Úředně oprávněný zeměměřický inženýr

GEODEZIE KLATOVY s.r.o.
Plánická 171, 339 01 Klatovy I, www.geodezie-klatovy.cz

NÁZEV AKCE: geodetické zaměření skutečného provedení stavby
Předslav - odkanalizování a čištění odpadních vod

		K.ú.:	Klatovy	Číslo zakázky:	2015-2021
Okres:	Klatovy	Objednavatel:	IMOS Brno a.s.		
Zaměřil:	Ing.P.Brůha, Ing.P.Brůhová	Souř. systém:	S-JTSK	Datum:	29.6.2022
Vyhotovil:	Ing. Pavel Brůha	Výšk. systém:	Bpv	Měřítko:	1:500
Ověřil:	Ing.Pavel Brůha				

GEODEZIE KLATOVY s.r.o., Plánická 171, KLATOVY I, 339 01
Tel/fax: 376 315 975 mobil: 604 20 66 30 e-mail: geodet.bruha@ktnet.cz

PŘEDÁVACÍ PROTOKOL

GEODETICKÝCH PRACÍ č.2

Objednatel	IMOS BRNO, a.s.

PŘEDMĚT GEODETICKÝCH PRACÍ **Vytyčení kanalizačních šachet a ČOV**		**ZPŮSOB STABILIZACE** kolíky, značka barvou
Zaměřil: Ing. P.Brůha, L.Vlček	**Dne:** průběžně dle požadavků stavby a postupu stavebních prací	**Č.zakázky:** 2015-2021

Podklady k vytyčení

Projektoval	Vodohospodářský podnik a.s., Pražská 14, Plzeň	Datum:
Název akce	Předslav – odkanalizování a čištění odpadních vod	Stupeň PD:
Část		Č.zakázky
Výkres	Předán v digitální podobě	Č.výkresu:

Technická zpráva

Souřadnice vytyčovaných kanalizačních šachet nám byly předány projektantem v textovém souboru.

Vlastní vytyčování bylo prováděno postupně dle požadavku zástupce firmy IMOS BRNO, a.s., tak jak postupovaly zemní práce.

Vytyčení bylo provedeno aparaturou a pomocí metod umožňující měření v GNSS.

Použité přístroje: GALAXY G1 plus

Měření a výpočty založeny u dodavatele.

Souřadnicový systém: S-JTSK
Výškový systém: Bpv

SEZNAM SOUŘADNIC

Souřadnicový systém: S-JTSK

Bod č.	Y	X	popis
001	829050.51	1102797.35	ČOV A
002	829054.99	1102790.71	ČOV B
003	829044.25	1102783.48	ČOV C
004	829039.78	1102790.11	ČOV D
005	829063.76	1102797.75	ŠA-0
006	829099.92	1102810.54	ŠA-1
007	829113.01	1102805.56	ŠA-2
008	829117.55	1102775.91	ŠA-3
009	829119.22	1102765.03	ŠA-4
010	829114.83	1102734.35	ŠA-5
011	829100.34	1102705.81	ŠA-6
012	829104.30	1102694.48	ŠA-7
013	829101.46	1102646.57	ŠA-8
014	829099.89	1102618.11	ŠA-9
015	829097.97	1102587.67	ŠA-10
016	829099.76	1102560.73	ŠA-11
017	829098.46	1102519.75	ŠA-12
018	829102.77	1102500.73	ŠA-13
019	829114.44	1102473.10	ŠA-14
020	829121.36	1102449.07	ŠA-15
021	829129.97	1102407.96	ŠA-16
022	829132.10	1102380.04	ŠA-17
023	829132.17	1102362.54	ŠA-18
024	829140.70	1102355.60	ŠA-19
025	829117.22	1102561.89	ŠA1-1
026	829132.03	1102572.13	ŠA1-2
027	829143.92	1102584.28	ŠA1-3
028	829167.80	1102593.21	ŠA1-4
029	829189.55	1102583.07	ŠA1-5
030	829198.43	1102558.63	ŠA1-6
031	829202.02	1102530.88	ŠA1-7
032	829216.24	1102495.62	ŠA1-8
033	829095.69	1102495.18	ŠA2-1
034	829073.37	1102453.82	ŠA2-2
035	829069.21	1102440.45	ŠA2-3
036	829102.61	1102443.73	ŠA3-1
037	829102.38	1102417.73	ŠA3-2
038	829094.83	1102375.40	ŠA3-3
039	829103.66	1102326.18	ŠA3-4
040	829109.60	1102302.93	ŠA3-5
041	829123.93	1102272.10	ŠA3-6
042	829141.79	1102246.76	ŠA3-7
043	829170.14	1102227.99	ŠA3-8
044	829181.09	1102202.23	ŠA3-9
045	829195.44	1102161.66	ŠA3-10
046	829208.86	1102129.88	ŠA3-11
047	829075.99	1102588.65	ŠA4-1
048	829068.51	1102605.57	ŠA4-2
049	829039.59	1102621.46	ŠA4-3
050	829009.41	1102625.89	ŠA4-4
051	829076.25	1102689.67	ŠB-1
052	829056.61	1102679.75	ŠB-2
053	829041.08	1102672.84	ŠB-3
054	829004.55	1102641.71	ŠB-4
055	828991.26	1102602.92	ŠB-5
056	828980.29	1102561.34	ŠB-6
057	828986.55	1102524.87	ŠB-7

58	828989.11	1102509.08	ŠB-8
59	828992.73	1102485.35	ŠB-9
60	828989.78	1102445.51	ŠB-10
61	828987.42	1102405.08	ŠB-11
62	828959.41	1102383.27	ŠB-12
63	828958.37	1102365.81	ŠB-13
64	828928.56	1102343.06	ŠB-14
65	828918.22	1102335.17	ŠB-15
66	828960.24	1102642.72	ŠB1-1
67	828921.92	1102643.60	ŠB1-2
68	828871.95	1102644.17	ŠB1-3
69	828841.22	1102646.68	ŠB1-4
70	828819.14	1102646.69	ŠB1-5
71	828779.17	1102647.72	ŠB1-6
72	828778.84	1102638.33	ŠB1-7
73	828782.05	1102597.99	ŠB1-8
74	828782.50	1102574.00	ŠB1-9
75	828783.03	1102540.60	ŠB1-10
76	828817.84	1102514.51	ŠB1-11
77	828846.64	1102492.92	ŠB1-12
78	828871.04	1102474.62	ŠB1-13
79	828877.97	1102470.62	ŠB1-14
80	828907.58	1102441.51	ŠB1-15
81	828972.31	1102560.80	ŠB2-1
82	828934.11	1102570.84	ŠB2-2
83	828912.94	1102574.60	ŠB2-3
84	828887.33	1102579.05	ŠB2-4
85	828844.66	1102584.41	ŠB2-5
86	828811.92	1102588.52	ŠB2-6
87	828977.79	1102502.68	B3-1
88	828973.89	1102491.33	B3-2
89	828974.24	1102474.34	B3-3
90	828736.09	1102641.17	ŠB1-1-1
91	828905.85	1102535.24	ŠB2-1-1
92	828899.07	1102497.86	ŠB2-1-2
93	828896.39	1102489.89	ŠB2-1-3
.01	829126.49	1102754.10	VB vodovodu
.02	829127.54	1102761.24	VB vodovodu
.03	829118.37	1102762.55	VB vodovodu
.04	829112.20	1102804.91	VB vodovodu
.05	829099.94	1102809.57	VB vodovodu
.06	829057.27	1102791.94	VB vodovodu
.07	829051.91	1102799.89	VB vodovodu
.08	829042.82	1102793.77	VB vodovodu
)01	829050.51	1102797.35	roh ČOV (bod A dle projektu)
)02	829054.99	1102790.71	roh ČOV (bod B dle projektu)
)03	829044.25	1102783.48	roh ČOV (bod C dle projektu)
)04	829039.78	1102790.11	roh ČOV (bod D dle projektu)

Náležitostmi a přesností odpovídá
právním předpisům

)věřil: Ing. Pavel Brůha

)ne: 27.4.2022

Číslo ověření: 48c/2022

Ing. Pavel BRŮHA
Úředně oprávněný zeměměřický inženýr

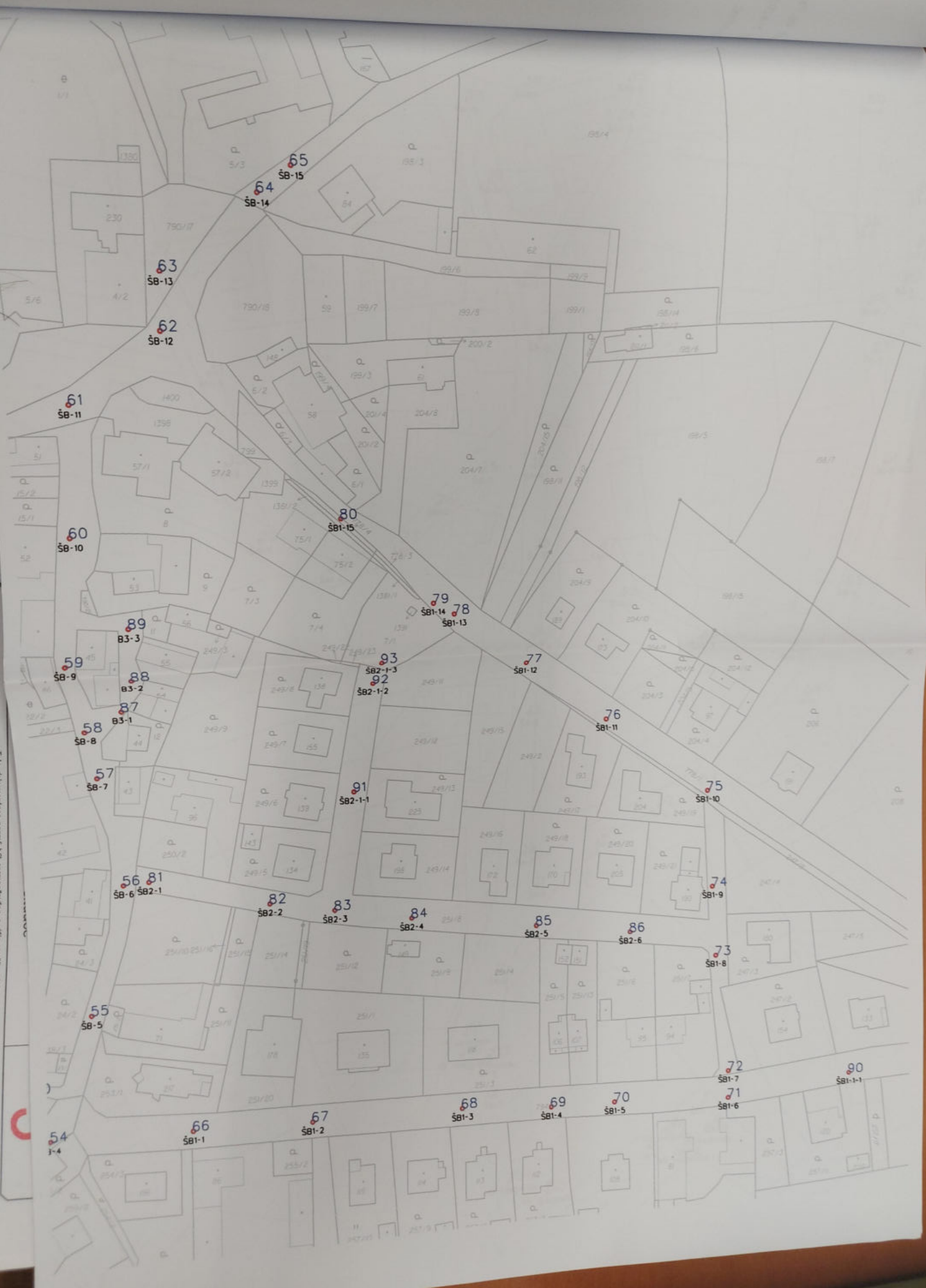

Tato dokumentace nesmí být rozmnožována a dále využívaná bez písemného souhlasu zpracovatele.

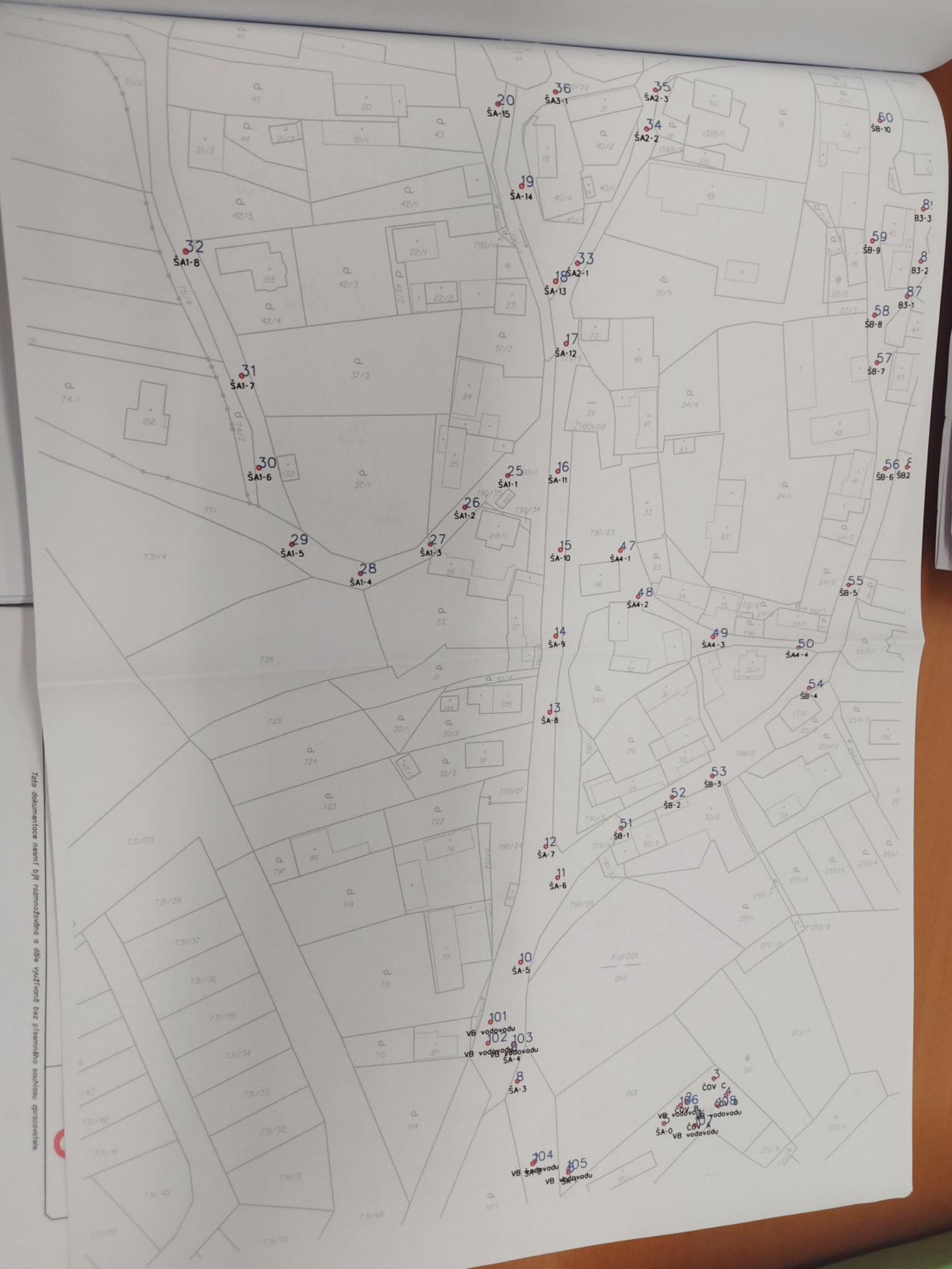

Tato dokumentace nesmí být rozmnožována a dále využívaná bez písemného souhlasu zpracovatele.

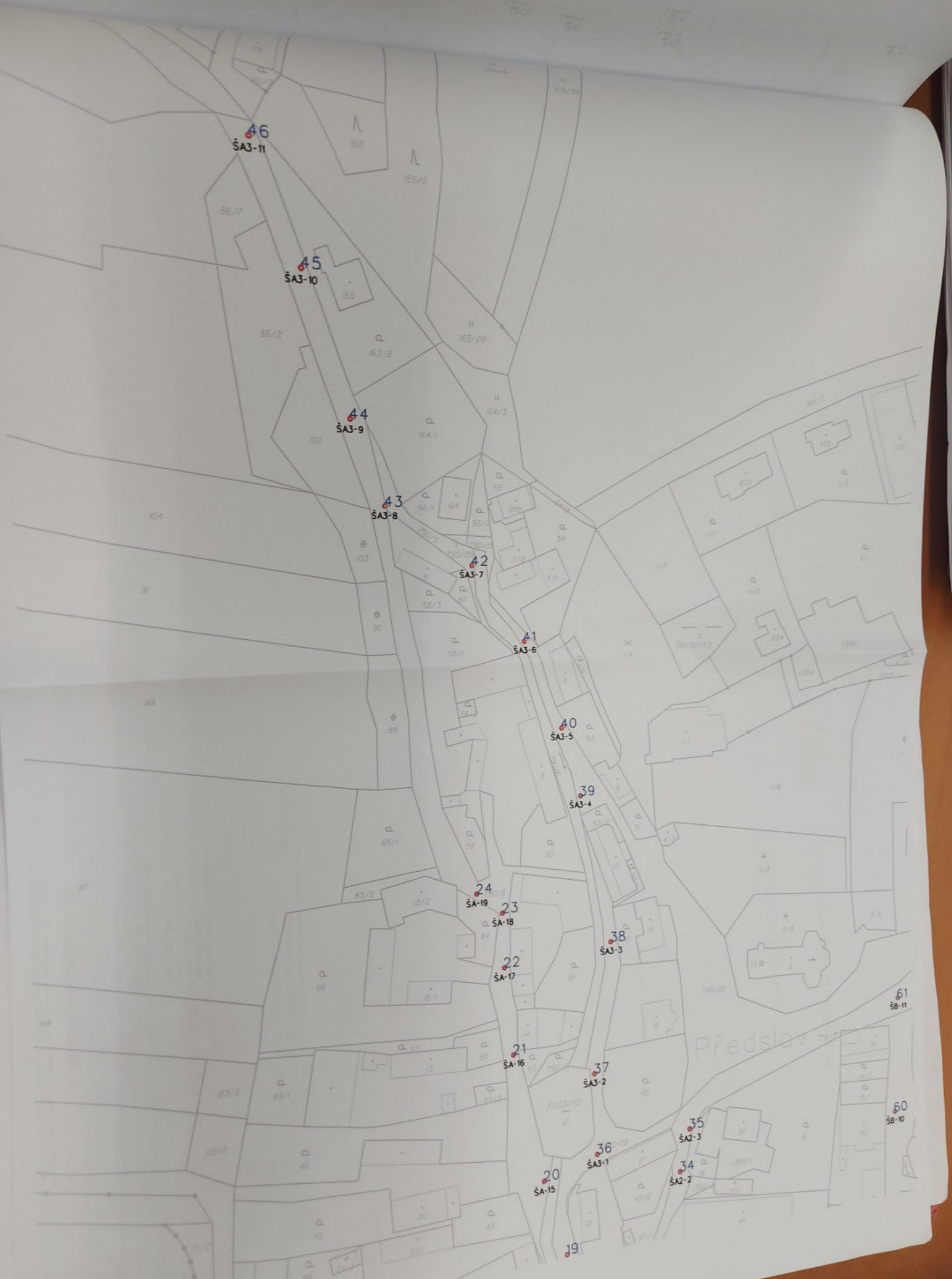
46
ŠA3-11
45
ŠA3-10
44
ŠA3-9
43
ŠA3-8
42
ŠA3-7
41
ŠA3-6
40
ŠA3-5
39
ŠA3-4
24
ŠA-19
23
ŠA-18
38
ŠA3-3
22
ŠA-17
61
ŠB-11
21
ŠA-16
37
ŠA3-2
60
ŠB-10
35
ŠA2-3
36
ŠA3-1
34
ŠA2-2
20
ŠA-15
19
Předslav

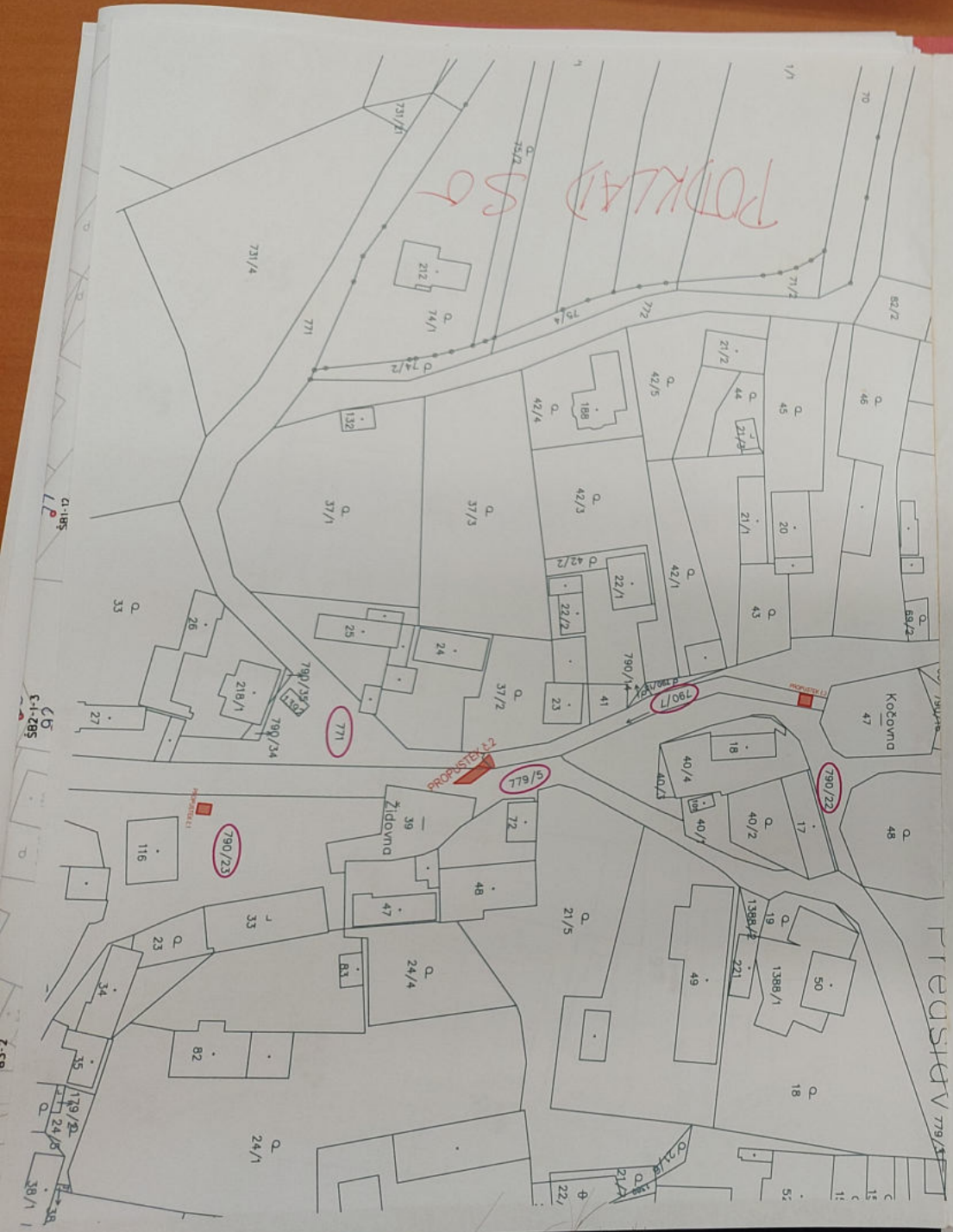

LEGENDA

ŘEŠENÉ STAVEBNÍ ÚPRAVY PROPUSTKŮ

199/6 POZEMKY DOTČENÉ STAVBOU

SEVER

NÁZEV STAVBY:	PŘEDSLAV - STAVEBNÍ ÚPRAVY PROPUSTKŮ (p.č.771, p.č.790/7, p.č.779/5, p.č.790/23)	Ing. JAN VRANÝ Projektová a inženýrská činnost Prádlo 80 335 01 Nepomuk IČO: 05940150 tel.: +420 734 682 669 email: vrany.honza@gmail.com	
INVESTOR:	Obec Předslav Předslav 124, 339 01 Klatovy	ČÍSLO ZAKÁZKY: 88-2022	
VYPRACOVAL:	Ing. Jan Vraný	DATUM: 11/2022	STUPEŇ: DSP
ODP. PROJEKTANT:	Ing. Jiří Pangrác	MĚŘÍTKO: 1:1000	
NÁZEV PŘÍLOHY: C2 - Katastrální situace		PARÉ Č.: 3	

Ing. JIŘÍ PANGRÁC inženýr pro dopravní stavby ČKAIT - 0101010

Tato dokumentace nesmí být rozmnožována a dále využívaná bez písemného souhlasu zpracovatele.

Městský úřad Klatovy

Odbor životního prostředí

Spisová zn.: ZN/ŽP/1997/19
Číslo jednací: **ŽP/8/20/Se**
Vyřizuje: Bc. Sedláčková
Tel.: 376 347 241
E-mail: esedlackova@mukt.cz
Datum: 3. 1. 2020

Stavba vodních děl „Předslav - odkanalizování a čištění odpadních vod" s umístěním na níže uvedených pozemcích v k.ú. Předslav - prodloužení platnosti stavebního povolení a změna stavby před jejím dokončením spočívající v prodloužení lhůty k dokončení stavby

ROZHODNUTÍ

Městský úřad Klatovy, Odbor životního prostředí, jako věcně a místně příslušný vodoprávní úřad podle ust. § 104 odst. 2 písm. c) a § 106 odst. 1 zákona číslo 254/2001 Sb., o vodách a o změně některých zákonů (vodní zákon), ve znění pozdějších předpisů (dále jen „vodní zákon"), v souladu s ust. § 11 zákona číslo 500/2004 Sb., správní řád, ve znění pozdějších právních úprav (dále jen „správní řád"), a dále jako příslušný speciální stavební úřad dle ust. § 15 odst. 1 písm. d) zákona číslo 183/2006 Sb., o územním plánování a stavebním řádu (stavební zákon), ve znění pozdějších předpisů (dále jen „stavební zákon") a ust. § 15 odst. 5 vodního zákona

žadateli, který je účastníkem řízení podle ust. § 27 odst. 1 správního řádu
Obchodní firma nebo název: Obec Předslav
adresa: Předslav čp. 53, 339 01 Klatovy
Identifikační číslo: 00256021

I. prodlužuje
podle ustanovení § 15 odst. 5 vodního zákona a dle ustanovení § 115 odst. 4 stavebního zákona **platnost stavebního povolení** ke stavbě vodních děl „Předslav - odkanalizování a čištění odpadních vod" s umístěním na pozemcích na p.p.č. 7/1, 25/2, 39, 40/1, 47, 50/2, 247/2, 247/8, 251/8, 261, 263, 272/2, 771, 772, 776/1, 778/1, 778/3, 778/4, 779/1, 779/5, 790/1, 790/5, 790/6, 790/7, 790/8, 790/17, 790/20, 790/22, 790/23, 794/1, 794/2, 1390 a st.p.č. 7/1, 10, 11, 14 a 44 v k.ú. Předslav, vydané rozhodnutím Městského úřadu Klatovy, Odboru životního prostředí ze dne 27. 11. 2017 pod č.j.: ŽP/9312/17/Se (v právní moci od 30. 12. 2017)
a to do 31. 12. 2024.

II. povoluje
podle ustanovení § 15 odst. 1 a 5 vodního zákona a dle ustanovení § 118 stavebního zákona změnu stavby před jejím dokončením, spočívající v **prodloužení lhůty k dokončení stavby** vodních děl „Předslav - odkanalizování a čištění odpadních vod" s umístěním na pozemcích na p.p.č. 7/1, 25/2, 39, 40/1, 47, 50/2, 247/2, 247/8, 251/8, 261, 263, 272/2, 771, 772, 776/1, 778/1, 778/3, 778/4, 779/1, 779/5, 790/1, 790/5, 790/6, 790/7, 790/8, 790/17, 790/20, 790/22, 790/23, 794/1, 794/2, 1390 a st.p.č. 7/1, 10, 11, 14 a 44 v k.ú. Předslav, vydané rozhodnutím Městského úřadu Klatovy, Odboru životního prostředí ze dne 27. 11. 2017 pod č.j.: ŽP/9312/17/Se (v právní moci od 30. 12. 2017).

Lhůta k dokončení stavby, stanovená podmínkou č. 11 stavebního povolení, se mění tak, že stavba bude dokončena v termínu **do 31. 12. 2026.**

Odůvodnění:

Obec Předslav se sídlem Předslav čp. 53, 339 01 Klatovy - IČ 00256021, požádala Městský úřad Klatovy, Odbor životního prostředí podáním doručeným dne 25. 11. 2019 o prodloužení platnosti stavebního povolení k provedení stavby vodních děl „Předslav - odkanalizování a čištění odpadních vod" s umístěním na pozemcích na p.p.č. 7/1, 25/2, 39, 40/1, 47, 50/2, 247/2, 247/8, 251/8, 261, 263, 272/2, 771, 772, 776/1, 778/1, 778/3, 778/4, 779/1, 779/5, 790/1, 790/5, 790/6, 790/7, 790/8, 790/17, 790/20, 790/22, 790/23, 794/1, 794/2, 1390 a st.p.č. 7/1, 10, 11, 14 a 44 v k.ú. Předslav, vydané rozhodnutím Městského úřadu Klatovy, Odboru životního prostředí ze dne 27. 11. 2017 pod č.j.: ŽP/9312/17/Se (v právní moci od 30. 12. 2017)., s odůvodněním, že stavba vodních děl nebyla dosud zahájena z důvodu nepřiznání dotace na uvedenou stavbu. Zároveň bylo požádáno o prodloužení lhůty k dokončení uvedené stavby.

Podáním žádosti bylo zahájeno řízení podle ust. § 115 odst. 1 vodního zákona, dle příslušných ustanovení stavebního zákona a v souladu s ust. § 44 odst. 1 správního řádu.

Městský úřad Klatovy, Odbor životního prostředí opatřením pod č.j.: ŽP/9988/19/Se ze dne 27. 11. 2019 oznámil všem účastníkům zahájení stavebního a vodoprávního řízení, přičemž určil pro uplatnění případných námitek, popř. důkazů lhůtu do 10 dnů od doručení oznámení s upozorněním, že na pozdější námitky nebude brán zřetel. Stejná lhůta byla určena dotčeným orgánům pro uplatnění závazných stanovisek. Zároveň byla účastníkům řízení dána možnost vyjádřit se k podkladům rozhodnutí. Oznámení o zahájení řízení bylo doručeno veřejnou vyhláškou (řízení s velkým počtem účastníků).

V určených lhůtách nebyly vzneseny žádné námitky, popř. důkazy bránící prodloužení platnosti stavebního povolení dle ust. § 15 odst. 5 vodního zákona a ust. § 115 odst. 4 stavebního zákona a povolení změny stavby před jejím dokončením spočívající v prodloužení lhůty k dokončení stavby dle ust. § 15 odst. 1 a 5 vodního zákona a ust. § 118 stavebního zákona a žádný z účastníků se k podkladům rozhodnutí nevyjádřil.

Speciální stavební úřad v provedeném řízení posoudil uvedené důvody a vzhledem k tomu, že předpoklady a podmínky, za kterých bylo stavební povolení vydáno, se nezměnily, zejména zůstala v platnosti stanoviska spolupůsobících dotčených orgánů, žádosti vyhověl. V řízení o změně stavby před jejím dokončením nebyly zjištěny žádné okolnosti, které by bránily prodloužení lhůty k dokončení stavby.
Proto bylo rozhodnuto, jak ve výroku uvedeno.

Poučení účastníků:
Proti tomuto rozhodnutí může účastník řízení podat podle ustanovení § 81 a násl. správního řádu odvolání, ve lhůtě 15 dnů ode dne jeho oznámení ke Krajskému úřadu Plzeňského kraje se sídlem v Plzni, podáním učiněným u Městského úřadu Klatovy, Odboru životního prostředí v počtu stejnopisů tak, aby jeden stejnopis zůstal správnímu orgánu a aby každý účastník řízení dostal jeden stejnopis. Nepodá-li účastník potřebný počet stejnopisů, vyhotoví je správní orgán na náklady účastníka.
Včas podané odvolání má podle ust. § 85 odst. 1 správního řádu odkladný účinek.
Odvolání musí mít náležitosti uvedené v ust. § 37 odst. 2 správního řádu a musí obsahovat údaje o tom, proti kterému rozhodnutí směřuje, v jakém rozsahu se rozhodnutí napadá, a dále v čem je spatřován rozpor s právními předpisy nebo

nesprávnost rozhodnutí nebo řízení, jež mu předcházelo. Odvolání jen proti odůvodnění rozhodnutí je podle ust. § 82 odst. 1 správního řádu nepřípustné.

Ing. Libor Hošek
vedoucí odboru ŽP
OTISK ÚŘEDNÍHO RAZÍTKA

Správní poplatek byl vyměřen v souladu se sazebníkem poplatků položka č. 18 odst. 2 a 5 zákona číslo 634/2004 Sb., o správních poplatcích, ve znění pozdějších předpisů, ve výši 2000 Kč, a uhrazen dne 2. 1. 2020.

Doručí se
Účastníci řízení podle ust. § 27 odst. 1 písm. a) správního řádu a ust. § 109 písm. a) stavebního zákona (do vlastních rukou)
Obec Předslav se sídlem Předslav čp. 53, 339 01 Klatovy - IČ 00256021

Účastníci řízení podle ust. § 27 odst. 2 správního řádu a ust. § 109 písm. c) stavebního zákona (do vlastních rukou)
Ing. Pavla Hřebcová, bytem Za Beránkem 759/II, 339 01 Klatovy
Miroslav Vondřička, bytem Předslav 93, 339 01 Klatovy
Dana Krásnická, Předslav 15, 339 01 Klatovy
Ing. Václav Blahouš, Předslav 97, 339 01 Klatovy
Mgr. Marie Blahoušovi, Předslav 97, 339 01 Klatovy
Václav Velíšek, Radobyčická 2520/15, 301 00 Plzeň
Milena Velíšková, Radobyčická 2520/15, 301 00 Plzeň
Vojtěch Velíšek, Předslav 43, 339 01 Klatovy
Jana Velíšková, Předslav 43, 339 01 Klatovy
Plzeňský kraj, Škroupova 1760/18, 301 00 Plzeň 3, Jižní Předměstí
Správa a údržba silnic Plzeňského kraje, přísp. organizace, Koterovská 462/162, 326 00 Plzeň
Lesy České republiky, s.p., Přemyslova 1106/19, 500 08 Hradec Králové
Lesy České republiky, s.p., Správa toků - oblast povodí Berounky, 301 00 Plzeň

Účastníci řízení podle ust. § 27 odst. 2 správního řádu a ust. § 109 písm. e) stavebního zákona (veřejnou vyhláškou)

vlastníci sousedních pozemků nebo staveb
katastrální území Předslav:
p.p.č.: 1/1, 5/3, 6/1, 7/4, 8, 9, 11, 12, 15/1, 15/2, 18, 19, 21/5, 22/2, 24/2, 24/3, 24/4, 25/1, 30/3, 30/4, 33, 34/1, 37/1, 37/2, 40/2, 40/3, 40/4, 41, 42/1, 42/4, 42/5, 43, 46, 48, 49, 50/1, 51, 52, 54, 56/1, 57, 58/1, 60, 63, 66, 67, 68, 74/2, 75/4, 86/2, 86/7, 102, 163/2, 164/1, 168, 198/3, 198/11, 198/12, 199/6, 204/3, 204/4, 204/5, 204/7, 204/8, 204/9, 204/10, 206, 247/3, 247/4, 247/6, 249/2, 249/5, 249/6, 249/7, 249/8, 249/11, 249/13, 249/14, 249/15, 249/16, 249/17, 249/18, 249/19, 249/20, 249/21, 249/23, 250/2, 251/1, 251/2, 251/3, 251/4, 251/5, 251/6, 251/9, 251/10, 251/11, 251/12, 251/13, 251/14, 251/15, 251/16, 251/19, 251/20, 253/1, 254/1, 254/2, 254/3, 255/2, 257/3, 257/5, 257/7, 257/8, 257/9, 257/10, 257/11, 257/17, 259/2, 262, 272/4, 272/5, 272/6, 272/7, 272/9,

272/11, 583, 726, 731/4, 773/2, 790/3, 790/4, 790/10, 790/11, 790/12, 790/13, 790/14, 790/15, 790/16, 790/18, 790/24, 790/25, 790/26, 790/27, 790/29, 790/33, 795, 796, 1381/1, 1381/2, 1388/1 a 1392
st.p.č.: 1/2, 4/2, 5, 6, 7/2, 9, 12/1, 12/2, 13, 16, 17, 18, 20, 21/1, 22/1, 23, 24, 25, 26, 27, 29, 30/2, 30/3, 34/1, 32, 33, 34, 35, 36/1, 38/1, 41, 42, 43, 46, 47, 48, 50, 51, 52, 53, 54, 55, 57/1, 57/3, 57/5, 75/2, 81, 84, 86, 92, 94, 95, 96, 97, 98/1, 98/2, 99/1, 99/2, 103, 106, 107, 108, 109, 112, 113, 114, 115, 116, 117, 118, 120, 132, 133, 134, 135, 138, 139, 143, 149, 151, 152, 155, 170, 172, 173, 178, 180, 188, 189, 190, 191, 193,196,198, 204, 205, 217 a 218/1

vlastníci veřejné technické infrastruktury
ČEZ Distribuce, a.s., Guldenerova 19, 303 28 Plzeň
GridServices, s.r.o., Domažlická 737/3, 339 01 Klatovy
Česká telekomunikační infrastruktura a.s., Olšanská 2681/6, 130 00 Praha 3 - Žižkov
Šumavské vodovody a kanalizace a.s., Koldinova 672, 339 01 Klatovy

Dotčené orgány (datovou schránkou)
Hasičský záchranný sbor PK, územní odbor Klatovy, Aretinova 129, 339 01 Klatovy
Krajská hygienická stanice se sídlem v Plzni, územní pracoviště, 339 01 Klatovy
Městský úřad Klatovy, Odbor školství, kultury a CR
Městský úřad Klatovy, Odbor dopravy - dopravní úřad
Městský úřad Klatovy, Odbor životního prostředí - ochrana ZPF
Městský úřad Klatovy, Odbor výstavby a ÚP

Na vědomí (veřejnou vyhláškou)
Povodí Vltavy, státní podnik, závod Berounka, 304 20 Plzeň

(na dodejku)
Městský úřad Klatovy, Odbor vnitřních věcí - se žádostí o vyvěšení na úřední desce v Klatovech po dobu 15 dnů (s potvrzením vrátit zpět na MěÚ Klatovy, OŽP)
Obecní úřad Předslav - se žádostí o vyvěšení na úřední desce v Obci Předslav po dobu 15 dnů (s potvrzením o vyvěšení a sejmutí vrátit zpět na MěÚ Klatovy, OŽP

Vyvěšeno dne: **Sejmuto dne:**

Podpis a razítko orgánu, který potvrzuje vyvěšení a sejmutí

Kočovna
47
48
46
45
44
43
42/1
42/2
42/3
42/4
42/5
41
40/1
40/2
40/3
40/4
39
Židovna
37/1
37/2
37/3
33
24
25
26
27
23
22/1
22/2
21/1
21/2
21/3
21/5
20
18
17
19
50
1388/1
1388/2
221
49
72
47
24/4
24/1
83
82
34
35
179/2
24/5
38
38/1
116
33
218/1
790/22
790/1
790/14
790/35
790/34
790/23
771
779/5
PROPUSTEK
69/2
82/2
70
71/2
1/1
772
75/4
75/2
74/1
74/2
212
188
132
731/21
731/4
771

"Předslav - Odkanalizování a čištění odpadních vod"

Tabulka provedených délek kanalizačních stok a kanalizačních přípojek k 30.6.2022

SEZAKO Prostějov s.r.o.

Stoka A	**526,30**	**526,30**
DN 300	**156,70**	**156,70**
ČOV - ŠA-0	11,50	11,50
ŠA0 - ŠA1	38,00	38,00
ŠA-1 - ŠA-2	15,00	15,00
ŠA-2 - ŠA-3	29,00	29,00
ŠA-3 - ŠA-4	12,00	12,00
ŠA-4 - ŠA-5	30,00	30,00
ŠA-5 - ŠA-6	32,70	32,70
DN 250	**358,10**	**358,10**
ŠA-6 - ŠA-7	11,20	11,20
ŠA-7 - ŠA-8	46,70	46,70
ŠA-8 - ŠA-9	30,50	30,50
ŠA-9 - ŠA-10	30,50	30,50
ŠA-10 - ŠA-11	28,50	28,50
ŠA-11 - ŠA-12	43,90	43,90
ŠA-12 - ŠA-13	15,60	15,60
ŠA-13 - ŠA-14	34,50	34,50
ŠA-14 - ŠA-15	20,90	20,90
ŠA-15 - ŠA-16	41,90	41,90
ŠA-16 - ŠA-17	27,90	27,90
ŠA-17 - ŠA-18	20,30	20,30
ŠA-18 - ŠA-19	5,70	5,70
Přípojky stoka A		
Stoka A1	**196,00**	**196,00**
DN 250	**196,00**	**196,00**
ŠA-11 - ŠA1-1	14,30	14,30
ŠA1-1 - ŠA1-2	21,20	21,20
ŠA1-2 - ŠA1-3	16,90	16,90
ŠA1-3 - ŠA1-4	25,30	25,30
ŠA1-4 - ŠA1-5	26,00	26,00
ŠA1-5 - ŠA1-6	24,70	24,70
ŠA1-6 - ŠA1-7	27,30	27,30
ŠA1-7 - ŠA1-8	40,30	40,30
Přípojky stoka A1		
Stoka A2	**70,60**	**70,60**
DN 250	**70,60**	**70,60**
ŠA-13 - ŠA2-1	9,50	9,50
ŠA2-1 - ŠA2-2	43,40	43,40
ŠA2-2 - ŠA2-3	17,70	17,70
Přípojky stoka A2		
Stoka A3	**370,90**	**370,90**
DN 250	**370,90**	**370,90**
ŠA15 - ŠA3-1	22,30	22,30
ŠA3-1 - ŠA3-2	25,80	25,80
ŠA3-2 - ŠA3-3	41,20	41,20
ŠA3-3 - ŠA3-4	51,60	51,60
ŠA3-4 - ŠA3-5		
ŠA3-5 - ŠA3-6	57,60	57,60
ŠA3-6 - ŠA3-7	35,20	35,20
ŠA3-7 - ŠA3-8	32,80	32,80
ŠA3-8 - ŠA3-9	28,30	28,30
ŠA3-9 - ŠA3-10	41,70	41,70
ŠA3-10 - ŠA3-11	34,40	34,40
Přípojky stoka A3		
Stoka A4	**55,30**	**55,30**
DN 250	**55,30**	**55,30**
ŠA10 - ŠA4-1	23,00	23,00
ŠA4-1 - ŠA4-2	18,30	18,30
ŠA4-2 - ŠA4-3	14,00	14,00
ŠA4-3 - ŠA4-4		
Přípojky A4		
Stoka B	**464,70**	**464,70**
DN 250	**464,70**	**464,70**
ŠA-6 - ŠB-1	29,10	29,10
ŠB-1 - ŠB-2	21,30	21,30
ŠB-2 - ŠB-3	17,50	17,50
ŠB-3 - ŠB-4	50,50	50,50
ŠB-4 - ŠB-5	39,50	39,50
ŠB-5 - ŠB-6	44,40	44,40
ŠB-6 - ŠB-7	34,80	34,80
ŠB-7 - ŠB-8	17,60	17,60
ŠB-8 - ŠB-9	24,10	24,10
ŠB-9 - ŠB-10	40,20	40,20
ŠB-10 - ŠB-11	10 - ŠB-11a) 5,3	0 - ŠB-11a) 5,3
	(ŠB-11a - ŠB-11) 35,4	a - ŠB-11) 35,4
ŠB-11 - ŠB-12	37,30	37,30
ŠB-12 - ŠB-13	22,60	22,60
ŠB-13 - ŠB-14	32,30	32,30
ŠB-14 - ŠB-15	12,80	12,80
Přípojky stoka B		
Stoka B1	**485,70**	**485,70**
DN 250	**485,70**	**485,70**
ŠB4 - ŠB1-1	42,70	42,70
ŠB1-1 - ŠB1-2	38,90	38,90
ŠB1-2 - ŠB1-3	49,50	49,50
ŠB1-3 - ŠB1-4	27,20	27,20
ŠB1-4 - ŠB1-5	25,20	25,20
ŠB1-5 - ŠB1-6	40,80	40,80
ŠB1-6 - ŠB1-7	7,10	7,10
ŠB1-7 - ŠB1-8	40,00	40,00
ŠB1-8 - ŠB1-9	23,70	23,70
ŠB1-9 - ŠB1-10	33,60	33,60
ŠB1-10 - ŠB1-11	45,00	45,00
ŠB1-11 - ŠB1-12	35,90	35,90
ŠB1-12 - ŠB1-13	30,70	30,70
ŠB1-13 - ŠB1-14	8,00	8,00
ŠB1-14 - ŠB1-15	37,70	37,70
Přípojky stoka B1		
Stoka B1-1	**42,80**	**42,80**
DN 250	**42,80**	**42,80**
ŠB1-8 - ŠB1-1-1	42,80	42,80
Přípojky stoka B1-1		
Stoka B2	**171,80**	**171,80**
DN 250	**171,80**	**171,80**
ŠB-6 - ŠB2-1	6,20	6,20
ŠB2-1 - ŠB2-2	41,30	41,30
ŠB2-2 - ŠB2-3	19,40	19,40
ŠB2-3 - ŠB2-4	27,60	27,60
ŠB2-4 - ŠB2-5	43,30	43,30
ŠB2-5 - ŠB2-6	34,00	34,00
Přípojky B2		
Stoka B2-1	**85,70**	**85,70**
DN 250	**85,70**	**85,70**
ŠB2-3 - ŠB2-1-1	39,30	39,30
ŠB2-1-1 - ŠB2-1-2	37,90	37,90
ŠB2-1-2 - ŠB2-1-3	8,50	8,50
Přípojky B2-1		
Stoka B3	**42,70**	**42,70**
DN 250	**42,70**	**42,70**
ŠB-8 - ŠB3-1	12,90	12,90
ŠB3-1 - ŠB3-2	11,90	11,90
ŠB3-2 - ŠB3-3	17,90	17,90
	2 512,50	**2 512,50**
	2 512,50	**2 512,50**

Městský úřad Klatovy

Odbor dopravy – dopravní úřad
pracoviště Mayerova 130

Č.j.: OD/14696/22-4/Kol
Vyřizuje: Jiří Kolář
Tel.: 376347494
jkolar@mukt.cz
Datum: 30.09.2022

S d ě l e n í

k podnětu – realizace nepovolené stavby propustku v Předslavi

Městskému úřadu Klatovy, odboru dopravy – dopravnímu úřadu, byl dne 22.06.2022 doručen podnět od spolku MEDVĚD z.s. se sídlem 5. Května 648, 339 01 Klatovy, IČO: 05370485 – upozornění na porušení zákona, kdy na p.p.č. 790/7, 779/5, 39 a 790/1 v k.ú. Předslav došlo v rámci stavby „ČOV Předslav" ke zbourání propustku a výstavbě nového bez jakéhokoliv stavebního řízení.

Městský úřad Klatovy, odboru dopravy – dopravním úřad jako oprávněný stavební úřad v souladu s ustanovením § 132 odst. 2 písm. a) zákona č. 183/2006 Sb., o územním plánování a stavební řádu ve znění pozdějších předpisů (dále jen „stavební zákon") provedl dne 29.9.2022 kontrolní prohlídku stavby, při které zjistil, že předmětné propustky nejsou součástí pozemní komunikace. Jedná se o propustky primárně určené k převedení bezejmenného vodního toku IDVT 10256458 obcí Předslav.

Na základě těchto skutečností není zdejší odbor dopravy – dopravní úřad věcně příslušný speciální stavební úřad a není v jeho působnosti věc řešit.

Dne 27.04.2022 učinil na zdejším odboru dopravy – dopravním úřadu podání Stanislav Fleisig, trv. bytem Předslav 38, zastoupený na základě plné moci advokátem JUDr. Ing. Michalem Čapkem ve věci stavby mostu na hranici p.p.č. 37/2 v k.ú. Předslav, kdy se přihlásil jako opomenutý účastník řízení. Zdejší odbor dopravy však v Předslavi nevedl žádné stavební řízení a zjistil, že řízení ve věci vede Městský úřad Klatovy, odbor životního prostředí. Z důvodu věcné nepříslušnosti byla celá věc předána usnesením pod Č.j.:OD/10378/22-1/Kol na odbor životního prostřední MÚ Klatovy. O tomto byl podatel vyrozuměn.

Dne 29.04.2022 byl na zdejší odbor dopravy podán JUDr. Ing. Michalem Čapkem návrh na autoremeduru výše jmenovaného usnesení. Základním předpokladem pro uplatnění autoremedury je, že proti rozhodnutí správního orgánu prvního stupně bylo podáno odvolání. Odvolání proti jmenovanému usnesení nebylo přípustné a zdejší odbor dopravy ani nemohl opomenout účastníka řízení pana Fleisiga, jelikož žádné řízení v obci Předslav nevedl. Na základě těchto skutečností správní orgán neshledal zákonné důvody pro uplatnění autoremedury. O tomto byl podatel vyrozuměn.

Dne 02.05.2022 podal JUDr. Ing. Michal Čapek doplnění podání ze dne 27.04.2022 – oznámení nepovolené dopravní stavby v obci Předslav – stavba mostu. V uvedené lokalitě obce Předslav se dle místní znalosti však žádný most nenachází. Dle vyjádření odboru životního prostředí došlo ke změně oproti schválené dokumentaci při stavbě tím, že nebylo možno provést protlak a proto byl proveden výkop.

Dne 24.06.2022 prověřil Krajský úřad Plzeňského kraje – odbor dopravy a silničního hospodářství stížnost na nezákonný postup a podnět k opatření proti nečinnosti MÚ Klatovy – odboru dopravy. Ve svém vyjádření KÚ PK odbor dopravy a silničního hospodářství mimo jiné neshledal ze strany MÚ Klatovy – odboru dopravy

nečinnost jak v přihlášení opomenutého účastníka řízení, tak ani v nezahájení řízení o odstranění stavby mostu. Žádný most se v obci Předslav nenachází. Mimo jiné uvedl, že MÚ Klatovy – odbor dopravy by byl příslušný k řízení o stavební úpravě propustku, který je součástí tělesa pozemní komunikace, nikoliv však k jakémukoliv „zatrubnění" vodního toku v jeho korytu.

Dne 05.05.2022 a následně dne 28.06.2022 podal JUDr. Ing. Michal Čapek na zdejší odbor dopravy opakovaný návrh na zahájení řízení ve věci propustku v obci Předslav s tím, že se propustek je součástí komunikace. Propustek se dle podání nacházel na p.p.č. 790/7, 779/5, 39, 790/1 v k.ú. Předslav.

Dne 29.09.2022 byla na základě předchozí výzvy ze dne 22.09.2022 provedena MÚ Klatovy – odborem dopravy, dopravním úřadem kontrolní prohlídka v rámci stavebního dozoru. Na místě bylo zjištěno, že předmětné propustky se nachází na p.p.č. 790/7, 771 a 790/22 v k.ú. Předslav. Jeden se nachází pod pozemní komunikací v místě obce u rybníka zvaného „U Kočovny" a druhý se nachází pod pozemní komunikací u domu čp. 38. Při řízení „kanalizace a ČOV Předslav" mělo dojít dle dokumentace k tzv. protlaku, který se však nepodařil a zemina se zbortila. Z tohoto důvodu došlo k výkopu a tudíž i poškození propustků. Následně byly oba propustky nahrazeny novými. V komunikaci je jasně patrná známka po výkopech na obou místech propustků a následné zasypaní štěrkem. Dále bylo zjištěno, že obcí Předslav protéká částečně zatrubněný bezejmenný vodní tok IDVT 10256458. Vodní tok pramení v kopci nad Předslaví zvaném Hájek. Protéká celou obcí Předslav a u čp. 106 se vlévá Petrovického potoka IDVT 10250522. Vlastníkem a správcem vodního toku IDVT 10256458 jsou Lesy ČR, s.p. Přemyslova 1106/19, 500 08 Hradec Králové. Propustky jsou určeny pro převod vodního toku pod silnicí.

Dle ustanovení § 12 odst. 1 písm. b) zákona č. 13/1997 Sb. o pozemních komunikacích ve znění pozdějších předpisů je sice propustek součástí komunikace, ale dle komentáře k uvedenému § pouze v případě, že odvádí výlučně povrchové vody z této komunikace, tudíž slouží k odvodnění komunikace. Jelikož popisované propustky neslouží k odvodnění komunikace, ale jsou určeny k převodu částečně zatrubněného vodního toku, nemohou být součástí komunikace a tedy dopravní stavbou.

Na základě těchto skutečností není Městský úřad odbor dopravy – dopravní úřad věcně příslušný speciální stavební úřad dle § 40 odst. 4 písm. a) zákona č. 13/1997 Sb. pro jmenované propustky a nemůže tudíž vést ani žádné řízení.

Otisk úředního
razítka

.....
Jiří Dubský
služ. číslo 414142
v.z. Karel Baštář v.r.

Spisová zn.: ZN/ŽP/1857/17
Číslo jednací: **ŽP/9312/17/Se**
Vyřizuje: Sedláčková
Tel.: 376 347 241
E-mail: esedlackova@mukt.cz
Datum: 27. 11. 2017

Povolení k vypouštění odpadních vod a stavební povolení k vodním dílům „Předslav - odkanalizování a čištění odpadních vod" zahrnující centrální čistírnu odpadních vod a kanalizaci pro veřejnou potřebu s umístěním na níže uvedených pozemcích v k.ú. Předslav

ROZHODNUTÍ

Městský úřad Klatovy, Odbor životního prostředí, jako věcně a místně příslušný vodoprávní úřad dle ust. § 104 odst. 2 písm. c) a § 106 odst. 1 zákona číslo 254/2001 Sb., o vodách a o změně některých zákonů (vodní zákon), ve znění pozdějších předpisů (dále jen „vodní zákon"), v souladu s ust. § 11 zákona číslo 500/2004 Sb., správní řád, ve znění pozdějších právních úprav (dále jen „správní řád"), a dále jako příslušný speciální stavební úřad podle ust. § 15 odst. 1 písm. d) zákona číslo 183/2006 Sb., o územním plánování a stavebním řádu (stavební zákon), ve znění pozdějších předpisů (dále jen „stavební zákon")

v y d á v á

žadateli
Obchodní firma nebo název: Obec Předslav
adresa: Předslav čp. 53, 339 01 Klatovy
Identifikační číslo: 00256021

I. vydává povolení k nakládání s vodami - k vypouštění odpadních vod do vod povrchových podle ust. § 8 odst. 1 písm. c) vodního zákona a v souladu s nařízením vlády č. 401/2015 Sb., o ukazatelích a hodnotách přípustného znečištění povrchových vod a odpadních vod, náležitostech povolení k vypouštění odpadních vod do vod povrchových a do kanalizací a o citlivých oblastech (dále jen „nařízení vlády"), a to do bezejmenného pravostranného přítoku drobného vodního toku Petrovický potok - IDVT 10256458, levý břeh, p.p.č. 261 v k.ú. Předslav, číslo hydrologického pořadí 1-10-03-0660-0-00, vodní útvar - Měcholupský potok od pramene po ústí do toku Točnický potok, kód vodního útvaru BER_0390, určení polohy místa vypouštění odpadních vod (orientačně souřadnicemi určenými v souřadnicovém systému JTSK): 1102780, 829042
po dobu 12 měsíců v roce

v množství:	max.	4,0 $l.s^{-1}$ (prům. 1,0 $l.s^{-1}$)
	max.	3 556 m^3 za měsíc
	roční	32 000 m^3 za rok

v nejvyšších přípustných hodnotách pro rozbory směsných (slévaných) dvouhodinových vzorků /emisní limit „p"/ a v maximálních (nepřekročitelných) hodnotách /emisní limit „m"/ těchto ukazatelů:

„p"	BSK_5	30 $mg.l^{-1}$	0,56 $t.rok^{-1}$	„m"	BSK_5	50 $mg.l^{-1}$
	NL	40 $mg.l^{-1}$	0,75 $t.rok^{-1}$		NL	60 $mg.l^{-1}$
	$CHSK_{cr}$	110 $mg.l^{-1}$	2,51 $t.rok^{-1}$		$CHSK_{cr}$	170 $mg.l^{-1}$

z nově vybudované centrální ČOV Předslav pro 460 EO,
pro účely čištění splaškových vod z obce Předslav,
a to do 30. 11. 2027.

Pro povolení k vypouštění odpadních vod do vod povrchových se v souladu s ust. § 9 odst. 1 a ust. § 38 odst. 3 a 4 vodního zákona a podle citovaného nařízení vlády stanovují tyto podmínky:

1. Po dobu ročního zkušebního provozu bude k ověření limitů ukazatelů znečištění vypouštěných odpadních vod prováděna kontrola jakosti vypouštěných odpadních vod v souladu s přílohou č. 4 citovaného nařízení vlády - typ vzorku A, tzn. minimálně 12x ročně z laboratorních rozborů dvouhodinových směsných (slévaných) vzorků odpadních vod /získaných sléváním osmi objemově stejných dílčích vzorků v intervalu 15 minut po dobu dvou hodin/ odebíraných na přítoku a odtoku z ČOV tak, aby byly podchyceny veškeré provozní stavy s vyhodnocením v ukazatelích BSK_5, NL a $CHSK_{cr}$.
2. V rámci trvalého provozu bude k ověření limitů ukazatelů znečištění vypouštěných odpadních vod prováděn 4x ročně v intervalu 3 měsíců laboratorní rozbor dvouhodinového směsného vzorku odpadní vody (typ vzorku A) odebíraného na odtoku z ČOV s vyhodnocením v ukazatelích BSK_5, NL a $CHSK_{cr}$.
3. Zároveň bude prováděno měření množství vypouštěných odpadních vod na osazeném měrném objektu.
4. Odběry a rozbory ke zjištění míry znečištění vypouštěných odpadních vod budou prováděny pouze oprávněnými laboratořemi a podle příslušné technické normy.
5. Výsledky laboratorních rozborů budou zasílány prostřednictvím integrovaného registru znečišťování životního prostředí podle zákona o integrovaném registru znečišťování životního prostředí a integrovaném systému plnění ohlašovacích povinností v oblasti životního prostředí a o změně některých zákonů vždy do konce měsíce února každého kalendářního roku.
6. Pro kontrolu dodržování stanovených hodnot vodoprávním úřadem budou směrodatné výsledky rozborů vzorků, odebíraných kdykoliv v průběhu celého dne.
7. ČOV bude provozována dle provozního řádu schváleného provozovatelem.

II. stavební povolení k provedení vodních děl podle ustanovení § 15 odst. 1 vodního zákona a v souladu s ustanovením § 115 odst. 1 stavebního zákona
„Předslav - odkanalizování a čištění odpadních vod" zahrnující tyto stavební a provozní objekty:

SO 01 Kanalizace - gravitační stoková síť

stoka A	PP-UR 2 DN 300	v délce 168,0 m
	PP-UR 2 DN 250	v délce 360,0 m
stoka A1	PP-UR 2 DN 250	v délce 194,0 m
stoka A2	PP-UR 2 DN 250	v délce 70,0 m
stoka A3	PP-UR 2 DN 250	v délce 367,5 m
stoka A4	PP-UR 2 DN 250	v délce 104,0 m
stoka B	PP-UR 2 DN 250	v délce 461,0 m
stoka B1	PP-UR 2 DN 250	v délce 492,3 m
stoka B1-1	PP-UR 2 DN 250	v délce 43,0 m
stoka B2	PP-UR 2 DN 250	v délce 171,0 m
stoka B2-1	PP-UR 2 DN 250	v délce 86,4 m
stoka B3	PP-UR 2 DN 250	v délce 42,0 m

součástí kanalizačních stok jsou revizní kanalizační šachty a odbočky pro přípojky

SO 02 ČOV - centrální mechanicko-biologická čistírna odpadních vod pro 460 EO
2 biologické linky - v každé lince aktivační nádrž s vestavěnou dosazovací nádrží, provzdušňování plošným roštem s jemnobublinnými kruhovými provzdušňovači, optická kyslíková sonda, ponorné vrtulové míchadlo, dosazovací nádrž trychtýřovitého tvaru, čerpací jímka vratného a přebytečného kalu
dmychárna - 3 dmychadla pro aktivaci zapojená 2+1
chemické hospodářství - chemické srážení fosforu (nádrž o objemu 1,5 m^3 a membránové dávkovací čerpadlo)
uskladňovací nádrž kalu (kalojem)
měření na odtoku z ČOV - indukční průtokoměr v měrném objektu
spojovací potrubí PP-UR 2 DN 300 v délce 16,10 m a PVC-KG DN 200 v délce 2,00 m
odtok z ČOV - otevřený žlab - bet. žlabovky
výustní objekt do vodního toku

PS 01 Strojně technologická část
čerpací stanice - osazena 2 ponorná kalová čerpadla
svozová jímka (vedle čerpací stanice) osazeno 1 ponorné kalové čerpadlo
hrubé mechanické předčištění - samostatná separace shrabků a písku
rozdělovací objekt - samostatná nádrž v místnosti mechanického předčištění

vše na p.p.č. 7/1, 25/2, 39, 40/1, 47, 50/2, 247/2, 247/8, 251/8, 261, 263, 272/2, 771, 772, 776/1, 778/1, 778/3, 778/4, 779/1, 779/5, 790/1, 790/5, 790/6, 790/7, 790/8, 790/17, 790/20, 790/22, 790/23, 794/1, 794/2, 1390 a st.p.č. 7/1, 10, 11, 14 a 44 v k.ú. Předslav, v kraji Plzeňském, okrese Klatovy, obci Předslav, číslo hydrologického pořadí 1-10-03-0660-0-00, určení polohy místa stavby (orientačně souřadnicemi určenými v souřadnicovém systému JTSK): ČOV 1102797, 829050 a kanalizace (bod umístěný poblíž středu území vzniklého ohraničením rozptýlených objektů) 1102508, 829011.

Pro povolení stavby vodních děl se podle ust. § 15 odst. 3 vodního zákona s ust. § 115 odst. 1 stavebního zákona ukládají tyto podmínky a povinnosti:

1. Stavba bude provedena podle předložené a ve vodoprávním řízení ověřené dokumentace pro stavební povolení, kterou zpracoval v červnu 2017 Ing. Jan Vraný, autorizovaný inženýr pro stavby vodního hospodářství a krajinného inženýrství - ČKAIT 0202113; případné změny nesmí být provedeny bez předchozího projednání vodoprávního úřadu.
2. Stavebník zajistí vytyčení prostorové polohy stavby odborně způsobilou osobou.
3. Při realizaci stavby je nutno zabezpečit přechody přes výkopy tak, aby byl umožněn bezpečný přechod jednotlivých uživatelů objektů. Výkopy budou opatřeny zábradlím, řádně označeny a za snížené viditelnosti osvětleny výstražnými světly. O postupu prací v zastavěném území, kdy bude omezen přístup nebo příjezd k nemovitostem, budou dotčení občané předem informováni. Stavebník je povinen dbát, aby co nejméně rušil užívání sousedních objektů i pozemků, a aby prováděnými pracemi nevznikly škody, kterým je možno zabránit.
4. Před zahájením výkopových prací budou na místě stavby ověřeny a vytýčeny trasy všech podzemních vedení a zařízení. Pracovníci na stavbě budou s polohou podzemních vedení prokazatelně seznámeni. Zemní a montážní práce v ochranných pásmech těchto zemních vedení budou prováděny dle podmínek jejich vlastníků, popř. provozovatelů uvedených v jejich vyjádřeních k povolované

stavbě, a to zejména: ČEZ Distribuce, a.s. (zn. 0100679959 ze dne 11. 1. 2017, zn. 1093795699 ze dne 28. 7. 2017 a zn. 0100788948 ze dne 14. 8. 2017), GridServices, s.r.o. (zn. 5001436589 ze dne 23. 1. 2017 a zn. 5001550089 ze dne 9. 8. 2017), Česká telekomunikační infrastruktura a.s., (č.j. 508197/17 ze dne 11. 1. 2017), Šumavské vodovody a kanalizace a.s. (2013 bez č.j.).

5. Podmínky správce vodního toku - Lesy ČR, s.p.: Křížení kanalizačního potrubí s vodním tokem bude provedeno podvrtem, potrubí bude umístěno v chráničce min. 1 m pode dnem koryta toku. Místo křížení bude trvale označeno označníky alespoň na jedné straně u břehové hrany. O zahájení, průběhu a dokončení prací, týkajících se toku bude informován správce toku, případné závady při realizaci budou odstraněny dle připomínek správce toku na náklady investora akce. Po dokončení prací budou místa křížení předána správci toku. V průběhu prací bude zhotovitel stavby pořizovat fotodokumentaci, kterou na vyžádání předloží správci toku. Správa toku nenese žádnou zodpovědnost za škody způsobené vodním tokem na stavbě vodních děl.
6. Podmínka správce povodí - Povodí Vltavy, s.p.: Novou splaškovou kanalizací nebudou na ČOV odváděny dešťové a balastní vody.
7. Dle ust. § 7 odst. 1 zákona č. 114/1992 Sb., o ochraně přírody a krajiny, ve znění pozdějších předpisů (dále jen zákon o ochraně přírody a krajiny) jsou dřeviny rostoucí mimo les chráněny před poškozováním a ničením. Orgán ochrany přírody tedy požaduje, aby se v rámci realizace akce postupovalo s maximální šetrností - v souladu s normou ČSN 83 9061 Technologie vegetačních úprav v krajině - Ochrana stromů, porostů a ploch pro vegetaci při stavebních pracích.
8. V průběhu zemních prací učinit opatření k zabránění úniku pevných a kapalných látek poškozujících zemědělský půdní fond a jeho vegetační kryt. Provádět práce tak, aby na okolním zemědělském půdním fondu a jeho vegetačním krytu došlo k co nejmenším škodám. Po ukončení zemních prací uvést dotčené pozemky do původního stavu. S vlastníkem dotčené zemědělské půdy, nebo jinou osobou oprávněnou tuto zemědělskou půdu užívat projednat včas zamýšlené provádění prací.
9. Vzhledem k tomu, že povolovaná stavba bude prováděna mimo jiné i v blízkosti vodního toku, budou práce prováděny tak, aby nedocházelo ke znečištění vody a ke splavování materiálů do vodního toku. Bude využito strojů výhradně v dobrém technickém stavu (zamezení úkapů olejů nebo nafty). Veškeré stroje budou mimo pracovní dobu odstaveny výhradně v prostoru zařízení staveniště, v žádném případě v blízkosti koryta vodního toku. Materiály, které budou použity při stavbě, nesmí obsahovat látky škodlivé vodám. Stavební podnikatel, který bude provádět stavbu, a zachází při své činnosti se závadnými látkami, vypracuje pro dobu výstavby plán havarijních opatření pro případ havárie, který je nutno před zahájením stavby ve dvojím vyhotovení předložit zdejšímu vodoprávnímu úřadu ke schválení (dle ust. § 39 odst. 2 vodního zákona).
10. Před zahájením stavby stavebník oznámí termín zahájení stavby a název a sídlo stavebního podnikatele, který bude stavbu provádět, a to písemně zdejšímu speciálnímu stavebnímu úřadu.
11. Stavba vodních děl bude dokončena v termínu **do 31. 12. 2019.**
12. K ověření funkčnosti a vlastností provedeného vodního díla - ČOV podle dokumentace stavby ukládá vodoprávní úřad podle ust. 115 odst. 2 stavebního zákona provedení zkušebního provozu v trvání 1 roku.

13. Zahájení ročního zkušebního provozu ČOV bude předem oznámeno vodoprávnímu úřadu.
14. Kontrolní prohlídky stavby budou provedeny dle předloženého plánu.
15. Stavbu lze užívat pouze na základě kolaudačního souhlasu. K žádosti o vydání tohoto souhlasu k užívání vodního díla budou příslušnému vodoprávnímu úřadu předloženy doklady podle vyhlášky číslo 432/2001 Sb., o dokladech žádosti o rozhodnutí nebo vyjádření a o náležitostech povolení, souhlasů a vyjádření vodoprávního úřadu, ve znění pozdějších právních úprav, zejména pak výsledky zkoušek nepropustnosti kanalizačních stok, nádrží, závazná stanoviska dotčených orgánů k užívání stavby, doklad zhotovitele stavby o jejím dokončení a řádném provedení a dokumentaci skutečného provedení stavby (dojde-li k odchylkám proti stavebnímu povolení) a geometrické zaměření provedené stavby v katastrální mapě.
16. Se žádostí o vydání kolaudačního souhlasu bude předloženo povolení k provozování povolených staveb vodních děl (ust. § 15 odst. 3 vodního zákona).

Odůvodnění:

Obec Předslav se sídlem Předslav čp. 53, 339 01 Klatovy - IČ 00256021 požádala Městský úřad Klatovy, Odbor životního prostředí podáním doručeným dne 11. 10. 2017 o vydání stavebního povolení k vodním dílům podle ust. § 15 odst. 1 vodního zákona pro stavbu „Předslav - odkanalizování a čištění odpadních vod" a o povolení k nakládání s vodami - vypouštění odpadních vod do vod povrchových podle ust. § 8 odst. 1 písm. c) vodního zákona.
Podáním žádosti bylo zahájeno vodoprávní řízení podle ust. § 115 odst. 1 vodního zákona a v souladu s ust. § 44 odst. 1 správního řádu.

Žádost byla podána na předepsaných formulářích, které jsou přílohou č. 3 a 8 vyhlášky číslo 432/2001 Sb., o dokladech žádosti o rozhodnutí nebo vyjádření a o náležitostech povolení, souhlasů a vyjádření vodoprávního úřadu, ve znění pozdějších předpisů (dále jen „vyhláška"), a doložena dokumentací stavby a všemi povinnými doklady podle ust. § 3c a § 6 vyhlášky, a to:

- MěÚ Klatovy, OVÚP - územní rozhodnutí o umístění stavby ze dne 17. 9. 2017 pod č.j..: ŽP/5824/14/Fr s vyznačením právní moci dne 24. 10. 2017
- MěÚ Klatovy, OVÚP - rozhodnutí o prodloužení územního rozhodnutí ze dne 27. 10. 2016 pod č.j..: ŽP/7854/16/My s vyznačením právní moci dne 1. 12. 2016
- MěÚ Klatovy, OVÚP - souhlas s vydáním rozhodnutí o povolení stavby ze dne 27. 7. 2017 pod č.j..: ŽP/5316/17/My
- MěÚ Klatovy - koordinované stanovisko č. 482/17 ze dne 24. 8. 2017
- MěÚ Klatovy, Odbor ŽP - vyjádření z hlediska odpadového hospodářství ze dne 21. 8. 2017 č.j.: ŽP/6659/17/St
- MěÚ Klatovy, Odbor ŽP - vyjádření z hlediska zemědělské půdního fondu ze dne 4. 8. 2017 č.j.: ŽP/6251/17/Rt
- MěÚ Klatovy, OVÚP - vyjádření z hlediska územního plánování ze dne 25. 7. 2017 ze dne 25. 7. 2017 č.j.: ŽP/5803/17/Ks
- MěÚ Klatovy, Odbor dopravy - rozhodnutí silničního správního úřadu o zřízení sjezdu ze dne 30. 1. 2013 pod č.j..: OD/670-3/13/Ba
- MěÚ Klatovy, Odbor dopravy - rozhodnutí silničního správního úřadu o zvláštním užívání silnic ze dne 30. 1. 2013 pod č.j..: OD/674-3/13/Ba

- stanovisko správce povodí - Povodí Vltavy, s.p., závod Berounka Plzeň zn.: 50590/2017-343/Hu SP-2017/11879 ze dne 12. 9. 2017
- vyjádření správce vodního toku - Lesy České republiky, s.p., Správa toků, oblast Povodí Berounky Plzeň - ze dne 17. 8. 2017 č.j.: LCR955/001771/2017
- Hasičský záchranný sbor Plzeňského kraje, územní odbor Klatovy - závazné stanovisko dotčeného orgánu na úseku požární ochrany ze dne 10. 11. 2017 pod č.j.: HSPM-4941-6/2017 KT
- Krajská hygienická stanice Plzeňského kraje se sídlem v Plzni - závazné stanovisko č.j.: KHSPL/20763/24/2017 ze dne 1. 8. 2017
- souhlas s umístěním stavby a s prováděním činnosti v ochranném pásmu ČEZ Distribuce a.s. ze dne 28. 7. 2017 zn.: 1093795699
- sdělení ČEZ Distribuce a.s. ze dne 11. 1. 2017 zn.: 0100679959, ze dne 14. 8. 2017 zn.: 0100788948 a ze dne 28. 7. 2017 zn. 1093795699
- stanovisko GridServices, s.r.o., Plynárenská 499/1 Zábrdovice 602 00 Brno ze dne 9. 8. 2017 zn: 5001550089 a ze dne 23. 1. 2017 zn.: 5001436589
- vyjádření firmy Česká telekomunikační infrastruktura a.s., ze dne 11. 1. 2017 č.j.: 508197/17
- smlouva o zřízení práva stavby uzavřená mezi Pavlou Hřebcovou, bytem Za Beránkem 759/II, 339 01 Klatovy a Obcí Předslav dne 20. 9. 2017
- smlouva o zřízení práva stavby uzavřená mezi Miroslavem Vondřičkou, bytem Předslav 93, 339 01 Klatovy a Obcí Předslav dne 20. 9. 2017
- smlouva o zřízení práva stavby uzavřená mezi Marií Královou, bytem Pod Hůrkou 493, 339 01 Klatovy a Obcí Předslav dne 20. 9. 2017
- smlouva o zřízení práva stavby uzavřená mezi Václavem Blahoušem a Marií Blahoušovou, oba bytem Předslav 97, 339 01 Klatovy a Obcí Předslav dne 20. 9. 2017
- smlouva o zřízení práva stavby uzavřená mezi Vojtěchem Velíškem a Janou Velíškovou, oba bytem Předslav 43, 339 01 Klatovy a Obcí Předslav dne 20. 9. 2017
- smlouva o zřízení práva stavby uzavřená mezi Václavem Velíškem a Milenou Velíškovou, oba bytem Radobyčická 2520/15, 301 35 Plzeň, Jižní Předměstí a Obcí Předslav dne 23. 9. 2017
- smlouva o omezení užívání nemovitosti uzavřená mezi SÚS Plzeňského kraje, p.o. a Obcí Předslav dne 31. 8. 2017
- smlouva o uzavření smlouvy budoucí o zřízení služebnosti uzavřená mezi Lesy České republiky, s.p. a Obcí Předslav dne 25. 9. 2017

Městský úřad Klatovy, Odbor životního prostředí, dopisem ze dne 26. 10. 2017 oznámil zahájení řízení účastníkům řízení a nařídil ústní jednání na den 23. 11. 2017, přičemž stanovil lhůtu k uplatnění námitek, popř. důkazů nejpozději při ústním jednání s upozorněním, že na pozdější námitky nebude brán zřetel. Zároveň byla účastníkům řízení dána možnost vyjádřit se k podkladům rozhodnutí. Oznámení o zahájení řízení bylo doručeno veřejnou vyhláškou (řízení s velkým počtem účastníků).

Ve stanovených lhůtách nebyly vzneseny žádné námitky, popř. důkazy bránící povolení stavby vodních děl dle ust. § 15 odst. 1 vodního zákona a povolení k nakládání s vodami dle ust. § 8 odst. 1 písm. c) vodního zákona. Žádný z účastníků se k podkladům rozhodnutí nevyjádřil.

Podmínky pro povolení k vypouštění odpadních vod do vod povrchových byly stanoveny v souladu s ust. § 9 odst. 1 a ust. § 38 odst. 3 a 4 vodního zákona a dle citovaného nařízení vlády.

Časové omezení platnosti povolení k vypouštění odpadních vod do vod povrchových na dobu do 30. 11. 2027 je v souladu s ust. § 9 odst. 2 vodního zákona.

Podmínky pro provedení stavby stanovené pod č. 1, 2, 10, 11 a 14 upřesňují průběh realizace stavby vodních děl, v podmínkách pod č. 3 až 8 jsou zakotveny oprávněné požadavky účastníků stavebního řízení a ochrana veřejných zájmů, a podmínka pod č. 9 byla stanovena pro ochranu povrchových vod před jejich mimořádným závažným zhoršením jakosti při provádění stavby (předpoklad, že stavební podnikatel, jako zhotovitel stavby, při realizaci stavby používá zařízení - stroje, v nichž se nakládá se závadnými látkami, kdy zacházení s nimi je spojeno se zvýšeným nebezpečím, tzn. na vodních tocích nebo v jejich blízkosti). Roční zkušební provoz ČOV vodoprávní úřad uložil podmínkami č. 12 a 13, a to z důvodu ověření způsobilosti k bezpečnému užívání technologického zařízení. Poučení stavebníka o jeho povinnostech po dokončení stavby je specifikováno podmínkami č. 15 a 16.

Stavba nesmí být zahájena, dokud stavební povolení nenabude právní moci. Toto stavební povolení pozbývá platnosti, jestliže do dvou let ode dne, kdy nabylo právní moci, nebude stavba zahájena.

Upozorňujeme stavebníka na dodržování povinností a odpovědnosti osob při přípravě a provádění staveb - ustanovení § 152, § 153, § 154, § 155, § 156, § 157 a § 160 stavebního zákona, dále na povinnosti vyplývající ze zákona číslo 20/1987 Sb., o státní památkové péči, ve znění pozdějších předpisů (zajištění záchranného archeologického výzkumu při výkopových pracích) a ze zákona číslo 185/2001 Sb., o odpadech a o změně některých dalších zákonů, ve znění pozdějších předpisů, a jeho prováděcími předpisy (likvidace odpadů vzniklých při stavbě).

Před zahájením stavby bude na viditelném místě u vstupu na staveniště umístěn štítek „Stavba povolena“, který obdrží stavebník, jakmile toto rozhodnutí nabude právní moci. Štítek musí být chráněn před povětrnostními vlivy, aby údaje na něm uvedené zůstaly čitelné a ponechán na stavbě do zahájení užívání stavby. Štítek může být nahrazen informační tabulí.

Na základě výsledku vodoprávního řízení, zejména ústního jednání dne 23. 11. 2017, po přezkoumání podané žádosti z hlediska zákona o vodách a souvisejících předpisů, z hlediska zájmů daných platným Národním plánem povodí Labe a Plánem dílčího povodí Berounky (ustanovení § 24 a 26 vodního zákona) bylo zjištěno, že povolenými vodními díly a povolením k nakládání s vodami - vypouštění odpadních vod do vod povrchových za dodržení stanovených podmínek nejsou ohroženy zájmy chráněné vodním zákonem.

Proto bylo rozhodnuto, jak ve výroku uvedeno.

Poučení účastníků:
Proti tomuto rozhodnutí může účastník řízení podat podle ustanovení § 81 a násl. správního řádu odvolání, ve lhůtě 15 dnů ode dne jeho oznámení ke Krajskému úřadu Plzeňského kraje se sídlem v Plzni, podáním učiněným u Městského úřadu Klatovy, Odboru životního prostředí v počtu stejnopisů tak, aby jeden stejnopis zůstal správnímu orgánu a aby každý účastník řízení dostal jeden stejnopis. Nepodá-li účastník potřebný počet stejnopisů, vyhotoví je správní orgán na náklady účastníka
Včas podané odvolání má podle ust. § 85 odst. 1 správního řádu odkladný účinek.
Odvolání jen proti odůvodnění rozhodnutí je nepřípustné.

Ing. Libor Hošek
vedoucí odboru ŽP

Správní poplatek byl vyměřen v souladu se sazebníkem poplatků položka č. 18 odst. 1 písm. h) zákona číslo 634/2004 Sb., o správních poplatcích, ve znění pozdějších předpisů, ve výši 3 000 Kč a uhrazen dne 2. 11. 2017.

Přílohy pro stavebníka (po nabytí právní moci tohoto rozhodnutí)
- ověřená dokumentace stavby
- štítek „Stavba povolena"

Doručí se
Účastníci řízení podle ust. § 27 odst. 1 písm. a) správního řádu a ust. § 109 písm. a) stavebního zákona (do vlastních rukou)
Obec Předslav se sídlem Předslav čp. 53, 339 01 Klatovy - IČ 00256021

Účastníci řízení podle ust. § 27 odst. 2 správního řádu a ust. § 109 písm. c) stavebního zákona (veřejnou vyhláškou)
Ing. Pavla Hřebcová, bytem Za Beránkem 759/II, 339 01 Klatovy
Miroslav Vondřička, bytem Předslav 93, 339 01 Klatovy
Marie Králová, bytem Pod Hůrkou 493/III, 339 01 Klatovy
Ing. Václav a Mgr. Marie Blahoušovi, oba bytem Předslav 97, 339 01 Klatovy
Václav a Milena Velíškovi, oba bytem Radobyčická 2520/15, 301 00 Plzeň
Vojtěch a Jana Velíškovi, oba bytem Předslav 43, 339 01 Klatovy
Plzeňský kraj, Škroupova 1760/18, 301 00 Plzeň 3, Jižní Předměstí
Správa a údržba silnic Plzeňského kraje, přísp. organizace, Škroupova 18, 301 00 Plzeň
Lesy České republiky, s.p., Přemyslova 1106/19, 500 08 Hradec Králové
Lesy České republiky, s.p., Správa toků - oblast povodí Berounky, 301 00 Plzeň

Účastníci řízení podle ust. § 27 odst. 2 správního řádu a ust. § 109 písm. e) stavebního zákona (veřejnou vyhláškou)

vlastníci sousedních pozemků nebo staveb
katastrální území Předslav:
p.p.č.: 1/1, 5/3, 6/1, 7/4, 8, 9, 11, 12, 15/1, 15/2, 18, 19, 21/5, 22/2, 24/2, 24/3, 24/4, 25/1, 30/3, 30/4, 33, 34/1, 37/1, 37/2, 40/2, 40/3, 40/4, 41, 42/1, 42/4, 42/5, 43, 46, 48, 49, 50/1, 51, 52, 54, 56/1, 57, 58/1, 60, 63, 66, 67, 68, 74/2, 75/4, 86/2, 88/7, 102, 163/2, 164/1, 168, 198/3, 198/11, 198/12, 199/6, 204/3, 204/4, 204/5, 204/7, 204/8, 204/9, 204/10, 206, 247/3, 247/4, 247/6, 249/2, 249/5, 249/6, 249/7, 249/8, 249/11, 249/13, 149/14, 249/15, 249/16, 249/17, 249/18, 249/19, 249/20, 249/21, 249/23, 250/2, 251/1, 251/2, 251/3, 251/4, 251/5, 251/6, 251/9, 251/10, 251/11, 251/12, 251/13, 251/14, 251/15, 251/16, 251/19, 251/20, 253/1, 254/1, 254/2, 254/3, 255/2, 257/3, 257/5, 257/7, 257/8, 257/9, 257/10, 257/11, 257/17, 259/2, 262, 272/4, 272/5, 272/6, 272/7, 272/9, 272/11, 583, 726, 731/4, 773/2, 790/3, 790/4, 790/10, 790/11, 790/12, 790/13, 790/14, 790/15, 790/16, 790/18, 790/24, 790/25, 790/26, 790/27, 790/29, 790/33, 795, 796, 1381/1, 1381/2, 1388/1 a 1392
st.p.č.: 1/2, 4/2, 5, 6, 7/2, 9, 12/1, 12/2, 13, 16, 17, 18, 20, 21/1, 22/1, 23, 24, 25, 26, 27, 29, 30/2, 30/3, 31/1, 32, 33, 34, 35, 36/1, 38/1, 41, 42, 43, 46, 47, 48, 50, 51, 52, 53, 54, 55, 57/1, 57/3, 57/5, 75/2, 81, 84, 86, 92, 94, 95, 96, 97, 98/1, 98/2, 99/1, 99/2, 103, 106, 107, 108, 109, 112, 113, 114, 115, 116, 117, 118, 120, 132, 133, 134, 135, 138, 139, 143, 149, 151, 152, 155, 170, 172, 173, 178, 180, 188, 189, 190, 191, 193,196,198, 204, 205, 217 a 218/1

vlastníci veřejné technické infrastruktury
ČEZ Distribuce, a.s., Guldenerova 19, 303 28 Plzeň
GridServices, s.r.o., Domažlická 737/3, 339 01 Klatovy
Česká telekomunikační infrastruktura a.s., Olšanská 2681/6, 130 00 Praha 3 - Žižkov
Šumavské vodovody a kanalizace a.s., Koldinova 672, 339 01 Klatovy

Dotčené orgány (datovou schránkou)
Hasičský záchranný sbor PK, územní odbor Klatovy, Aretinova 129, 339 01 Klatovy
Krajská hygienická stanice se sídlem v Plzni, územní pracoviště, 339 01 Klatovy
Městský úřad Klatovy, Odbor školství, kultury a CR
Městský úřad Klatovy, Odbor dopravy - dopravní úřad
Městský úřad Klatovy, Odbor životního prostředí - ochrana ZPF
Městský úřad Klatovy, Odbor výstavby a ÚP

Na vědomí (veřejnou vyhláškou)
Povodí Vltavy, státní podnik, závod Berounka, 304 20 Plzeň

(na dodejku)
Městský úřad Klatovy, Odbor vnitřních věcí - se žádostí o vyvěšení na úřední desce v Klatovech po dobu 15 dnů (s potvrzením vrátit zpět na MěÚ Klatovy, OŽP)
Obecní úřad Předslav - se žádostí o vyvěšení na úřední desce v Obci Předslav po dobu 15 dnů (s potvrzením o vyvěšení a sejmutí vrátit zpět na MěÚ Klatovy, OŽP)

Sejmuto dne:

Vyvěšeno dne:

Podpis a razítko orgánu, který potvrzuje vyvěšení a sejmutí

PLNÁ MOC

Obec Předslav, IČO: 00256021, sídlem Předslav 124, 339 01 Klatovy, v zastoupení Bc. Miloslav Kreuzer, starosta obce

(dále jen „zmocnitel")

v souladu s § 33 odst. 2 písm. b) zákona č. 500/2004 Sb., správní řád, v platném znění

zmocňuji touto plnou mocí

společnost ADESTIK s.r.o., IČO 25247069, sídlem Vrhaveč 99, 339 01 Klatovy, v zastoupení Ing. Drahoslav Koura jednatel spol,

(dále jen „zmocněnec")

k tomu, aby mě v plném rozsahu zastupoval:

- při závěrečné kontrolní prohlídce a kolaudačním řízení

Tato plná moc zplnomocňuje držitele k jednání v uvedeném rozsahu na akci:

„PŘEDSLAV – ODKANALIZOVÁNÍ A ČIŠTĚNÍ ODPADNÍCH VOD "

p.č.: 263, 272/2, 779/1, k.ú.: Předslav

OBEC PŘEDSLAV

V Předslavi, dne 19.07.2022

(zmocnitel)

Plnou moc v uvedeném rozsahu přijímám.

V Předslavi, dne 19.07.2022

(zmocněnec)

ADESTIK s.r.o.
Vrhaveč 99
339 01 Klatovy
DIČ: CZ25247069

KRAJSKÁ HYGIENICKÁ STANICE
PLZEŇSKÉHO KRAJE SE SÍDLEM V PLZNI

Skrétova 15, Plzeň, 30100, webové stránky: www.khsplzen.cz, e-mail: podatelna@khsplzen.cz, ID: samai8a

V Klatovech dne 29.7.2022
Č. j.: KHSPL 01278/24/2022
Sp. zn.: KHSPL 01278/2022
Vyřizuje: Vondrášková
Tel.: 376370612

Městský úřad Klatovy
Odbor výstavby a územního plánování
pracoviště Balbínova 59
339 01 Klatovy

Věc: závazné stanovisko ke kolaudačnímu souhlasu na akci „Předslav – odkanalizování a čištění odpadních vod – stavební část", na parcele 263, 272/2, 779/1, k.ú. Předslav, investor Obec Předslav, Předslav 53, IČ:00256021

Krajská hygienická stanice Plzeňského kraje se sídlem v Plzni jako orgán ochrany veřejného zdraví (dále jen „KHS") a současně jako dotčený správní úřad podle § 77 zákona č. 258/2000 Sb., o ochraně veřejného zdraví a o změně některých souvisejících zákonů, ve znění pozdějších předpisů, a § 122 zákona č. 183/2006 Sb., o územním plánování a stavebním řádu (stavební zákon), ve znění pozdějších předpisů, obdržela dne 25.7.2022 výzvu Městského úřadu Klatovy Odbor výstavby a územního plánování k účasti na kontrolní prohlídce stavby.

Po provedení závěrečné kontrolní prohlídky stavby dne 29.7.2022 a po zhodnocení souladu předloženého záměru s požadavky předpisů v oblasti ochrany veřejného zdraví, vydává Krajská hygienická stanice Plzeňského kraje se sídlem v Plzni toto závazné stanovisko:

s vydáním kolaudačního souhlasu na stavbu **„Předslav – odkanalizování a čištění odpadních vod – stavební část", na parcele 263, 272/2, 779/1, k.ú. Předslav, investor Obec Předslav, Předslav 53, IČ:00256021**

se souhlasí.

Odůvodnění:

Stavba **„Předslav – odkanalizování a čištění odpadních vod – stavební část"** je provedena v souladu se schválenou projektovou dokumentací, ke které vydala KHS dne 1.8.2017 podmíněné souhlasné závazné stanovisko, vedené pod č.j.: KHSPL 20763/24/2017. Dle dané podmínky byl předložen rozbor pitné vody Protokol č. 2022/00711 ze dne 25.7.2022, který provedla akreditovaná laboratoř Šumavské vodovody a kanalizace a.s., Laboratoř SVK, akreditovaná ČIA pod č.1335. Rozbor měl vyhovující hodnoty dle vyhlášky č. 252/2004 Sb., kterou se stanoví požadavky na pitnou a teplou vodu a četnost a rozsah kontroly pitné vody, ve znění pozdějších předpisů.

Kolaudační souhlas se váže pouze na stavební část, technologie a provoz ČOV bude dán do zkušebního provozu, po kterém budou investorem předloženy orgánu ochrany veřejného zdraví výsledky laboratorního měření hluku v nejbližším chráněném venkovním prostoru staveb (Předslav čp. 77 a čp. 67), provedené oprávněnou osobou prokazující dodržení hygienických limitů

Kladné stanovisko KHS opírá o zjištění, že při dodržení výše stanovené podmínky, není užívání stavby v rozporu s předpisy platnými v oblasti ochrany veřejného zdraví.

Zuzana Vondrášková

Digitálně podepsal Zuzana Vondrášková
Datum: 2022.07.29 12:58:36 +02'00'

Ing. Zuzana Vondrášková - odborný rada
oddělení hygieny práce HP1
Krajské hygienické stanice Plzeňského kraje se sídlem v Plzni

LCR945/005729/2022

ALCR2200283224

LESYČR

LESY ČESKÉ REPUBLIKY, S.P., OŘ západní Čechy
Krušnohorská 1010/7, Karlovy Vary 360 10, tel. +420956945311, or945@lesycr.cz, ID DS: e8jcfsn

IMOS Brno, a.s.
Olomoucká 704/174
627 00 Brno

VÁŠ DOPIS ZN.	ČÍSLO JEDNACÍ	SPISOVÁ ZNAČKA	DATUM
	LCR945/005729/2022	LCR030844/2017	28.07.2022
VYŘIZUJE	TELEFON	GSM / FAX	E-MAIL
Gerbocová Zdeňka	956 945 359		Zdenka.Gerbocova@lesycr.cz

Věc: Předslav – odkanalizování a čištění odpadních vod

- vyjádření správce toku k uvedení stavby do trvalého provozu

Lesy České republiky, s.p., Oblastní ředitelství západní Čechy od Vás dne 27.07.2022 obdržely žádost o vyjádření správce toku k uvedení stavby „Předslav – odkanalizování a čištění odpadních vod“ do trvalého provozu. Investorem akce je obec Předslav.

V rámci stavebního povolení bylo na stavbu vydáno vyjádření správce toku LCR955/001771/2017 ze dne 17.08.2017.

Předmětem stavby byla výstavba nové splaškové kanalizace a čistírny odpadních vod v obci Předslav.

LČR, s. p., Oblastní ředitelství západní Čechy, jako určený správce bezejmenného vodního toku (ČHP 1-10-03-0660; IDVT 10256458) **souhlasí** s uvedením stavby do trvalého provozu.

Toto vyjádření je vydáno s platností 2 roky ode dne jeho vydání.

S pozdravem

Luděk Písařík

náměstek pro vodní hospodářství a investice

Luděk Písařík

Digitálně podepsal Luděk Písařík
Datum: 2022.07.28 08:07:09 +02'00'

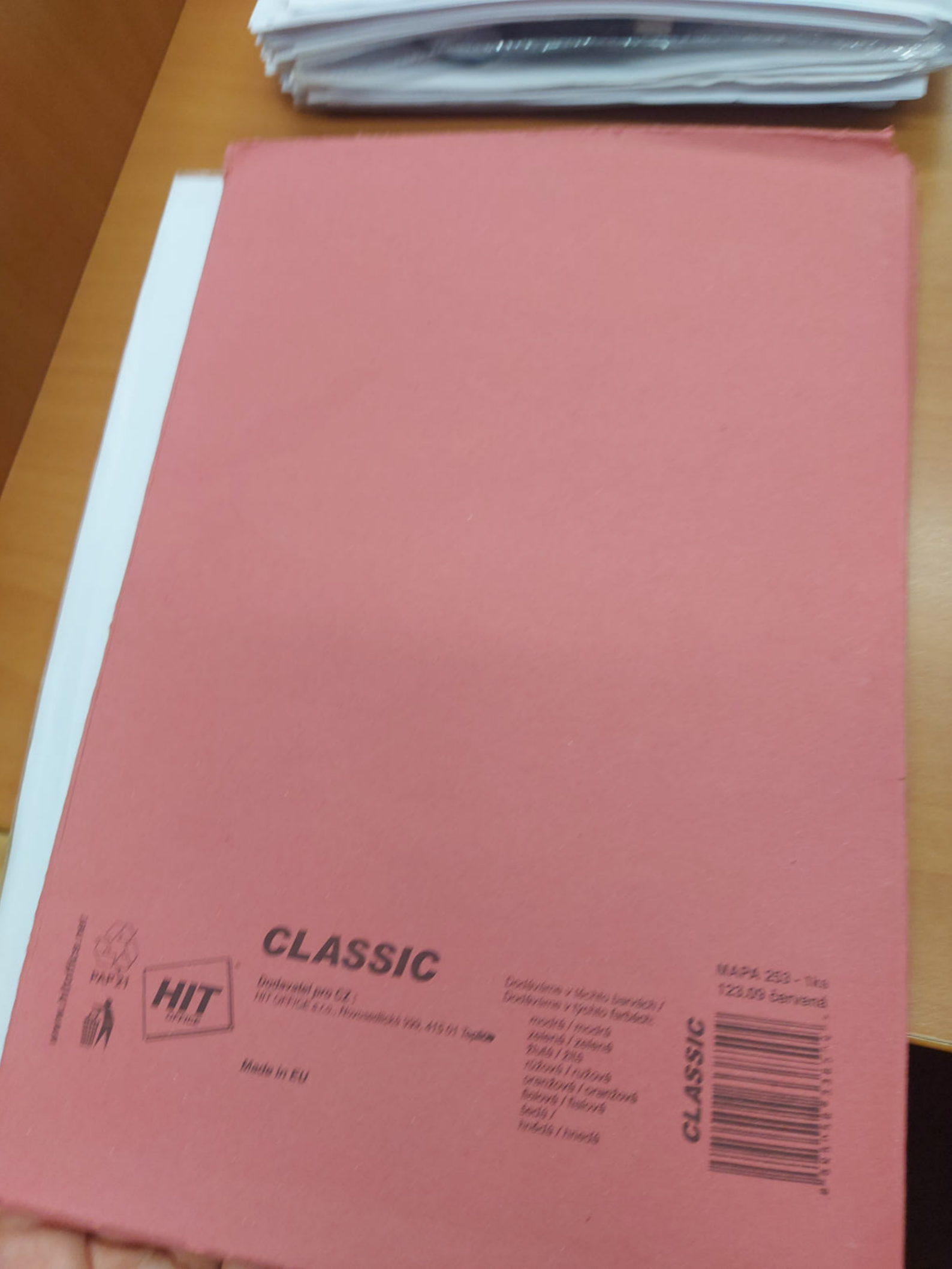
CLASSIC
Dodavatel pro CZ:
HIT OFFICE s.r.o., Revoluční 999, 415 01 Teplice
Made in EU
PAPÍR
HIT OFFICE
MAPA 253 - 1ks
123,00 Bernard
CLASSIC