


ÚZEMÍ
POVRCH ÚZEMÍ
PARCELY
VZDÁLENOST ŠACHET
NÁZVY ŠACHET

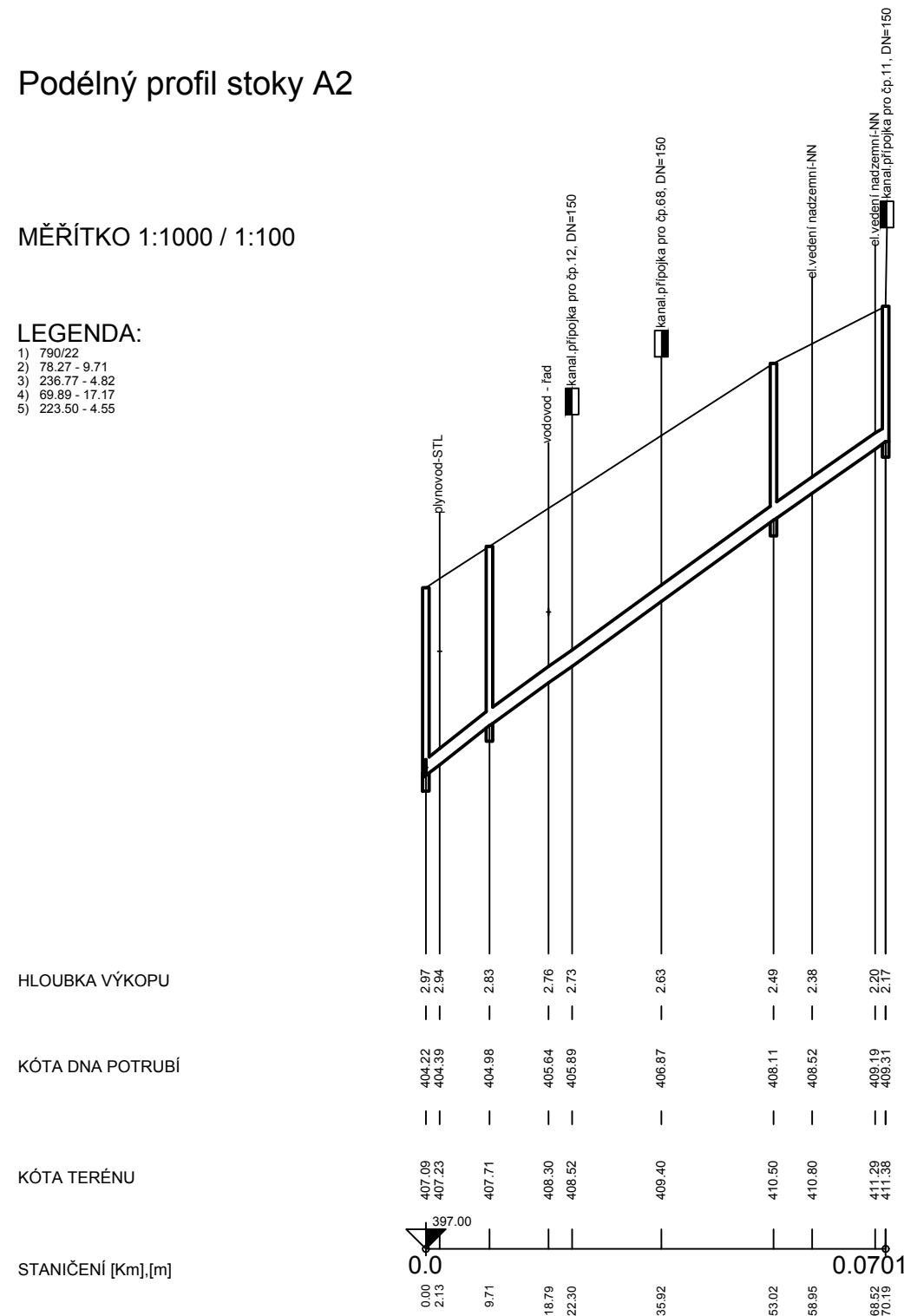


Podélný profil stoky A2

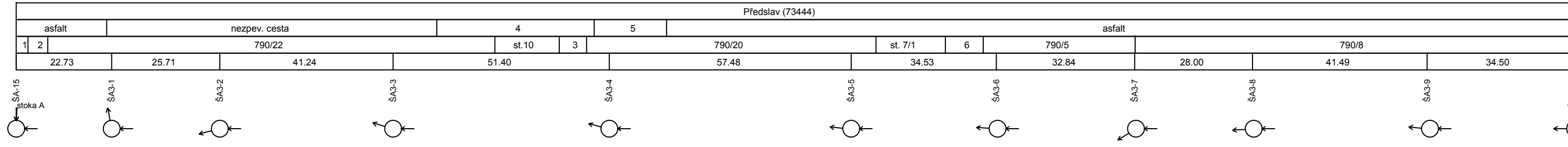
MĚŘÍTKO 1:1000 / 1:100

LEGENDA:

- 1) 790/22
- 2) 78.27 - 9.71
- 3) 236.77 - 4.82
- 4) 68.88 - 17.17
- 5) 223.50 - 4.55



ÚZEMÍ
POVRCH ÚZEMÍ
PARCELY
VZDÁLENOST ŠACHET
NÁZVY ŠACHET

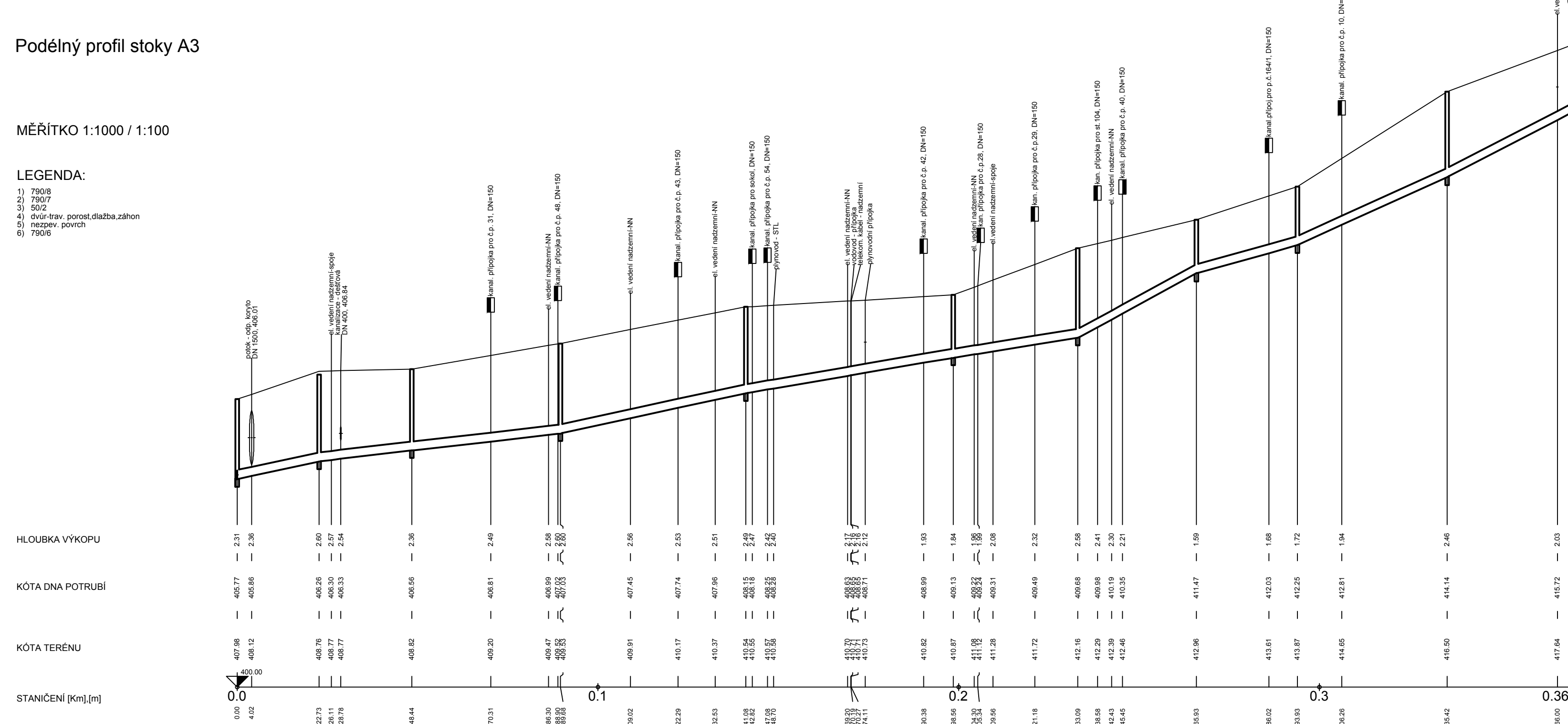


Podélný profil stoky A3

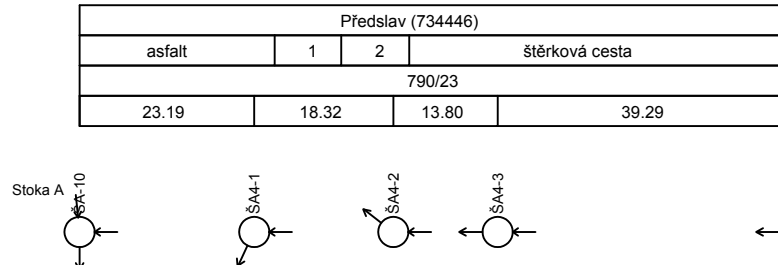
MĚŘÍTKO 1:1000 / 1:100

LEGENDA:

- 1) 790/8
- 2) 790/7
- 3) 50/2
- 4) dvůr-tráv, porost,dlažba,záhon
- 5) nezpev. povrch
- 6) 790/6



ÚZEMÍ
POVRCH ÚZEMÍ
PARCELY
VZDÁLENOST ŠACHET
NÁZVY ŠACHET

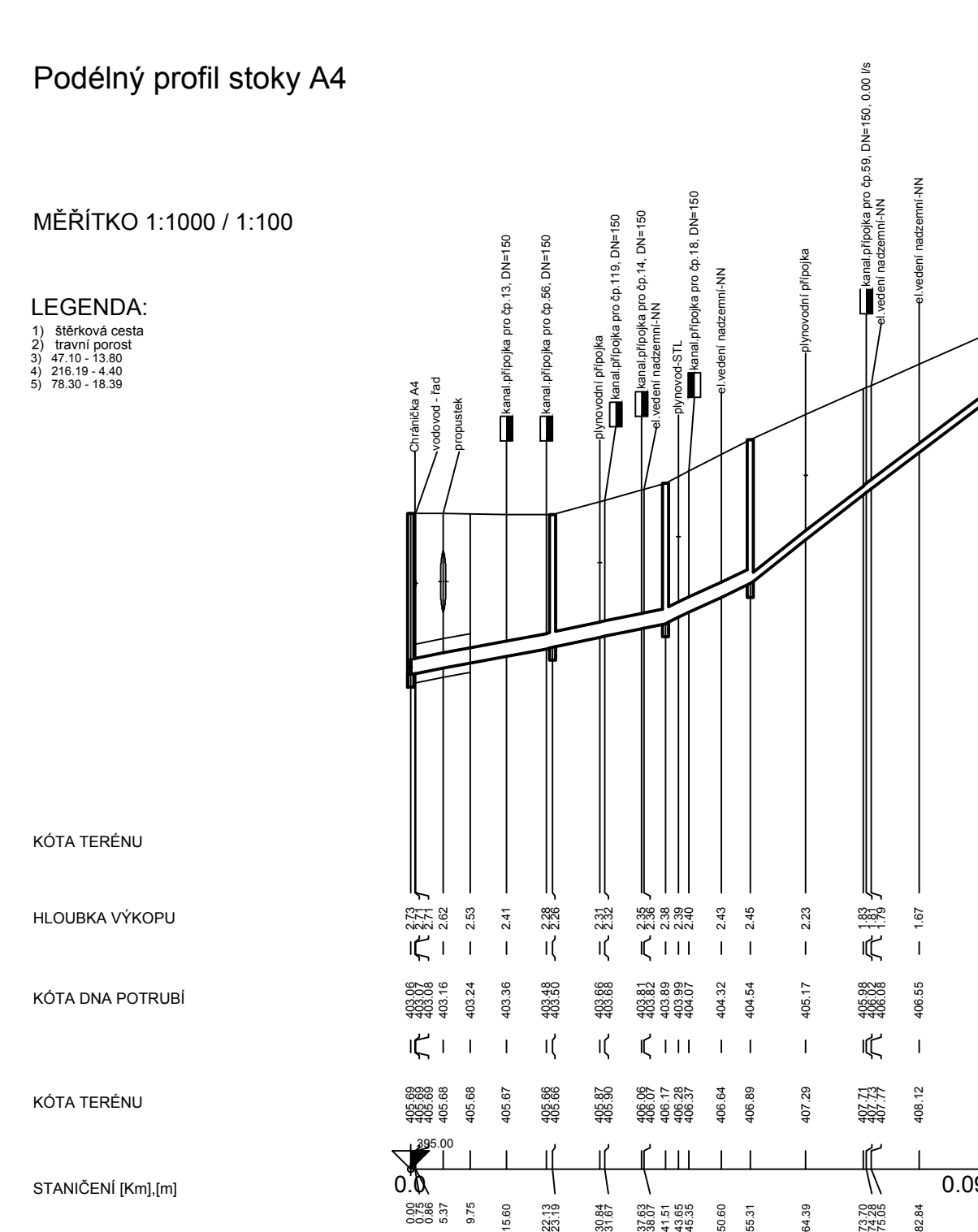


Podélný profil stoky A4

MĚŘÍTKO 1:1000 / 1:100

LEGENDA:

- 1) štěrková cesta
- 2) travní porost
- 3) 47.10 - 13.80
- 4) 216.19 - 4.40
- 5) 78.30 - 18.39



ODPOVÍDÁ SKUTEČNÉMU PROVEDENÍ

DOKUMENTACE SKUTEČNÉHO PROVEDENÍ STAVBY		Ing. ŠLEMENDA TOMÁŠ	
ODP. PROJEKTANT: Ing. ŠLEMENDA T.	VYPRACOVAL: ŠLEMENDOVÁ B.	DATUM: 05/2022	HUSOVA 606, BLOVICE Projektová a inženýrská činnost IČO: 64871061

INDEX ZMĚNY	POPIS ZMĚNY	DATUM	PROVEDL	PODPIS

<p>VODOHOSPODÁŘSKÝ PODNIK a.s. PRAŽSKÁ 14, 303 02 PLZEŇ Tel: 377 201 630, e-mail: vhp@vhp.cz, www.vhp.cz</p>	INVESTOR: OBEC PŘEDSLAV Předslav 53, 339 01 Klatovy	ZPRACOVAL: Ing. Vraný
	PROJEKTANT: Ing. Vraný	HLAVNÍ INŽENÝR PROJEKTU: Ing. Vraný
AKCE: PŘEDSLAV - ODKANALIZOVÁNÍ A ČIŠTĚNÍ ODPADNÍCH VOD	ČÍSLO ZAKÁZKY: 2029	DATUM: 10/2017
	POČET LISTŮ: 5 A4	MĚŘÍTKO: 1:1000/100
	STUPEŇ: DPS	
NÁZEV VÝKRESU: SO 01 Kanalizace	ČÍSLO VÝKRESU:	D1.1.03
PODÉLNÝ PROFIL STOKY A2, A3, A4		

VÝKRES JE DUŠEVNÍM MAJETKEM VP a.s. NESMÍ BÝT POUŽIT A KOPÍROVÁN TŘETÍ OSOBOU, JI PŘEDÁN ČI JINAK S NÍM NAKLÁDÁNO BEZ PÍSEMNÉHO POVOLENÍ VP a.s.